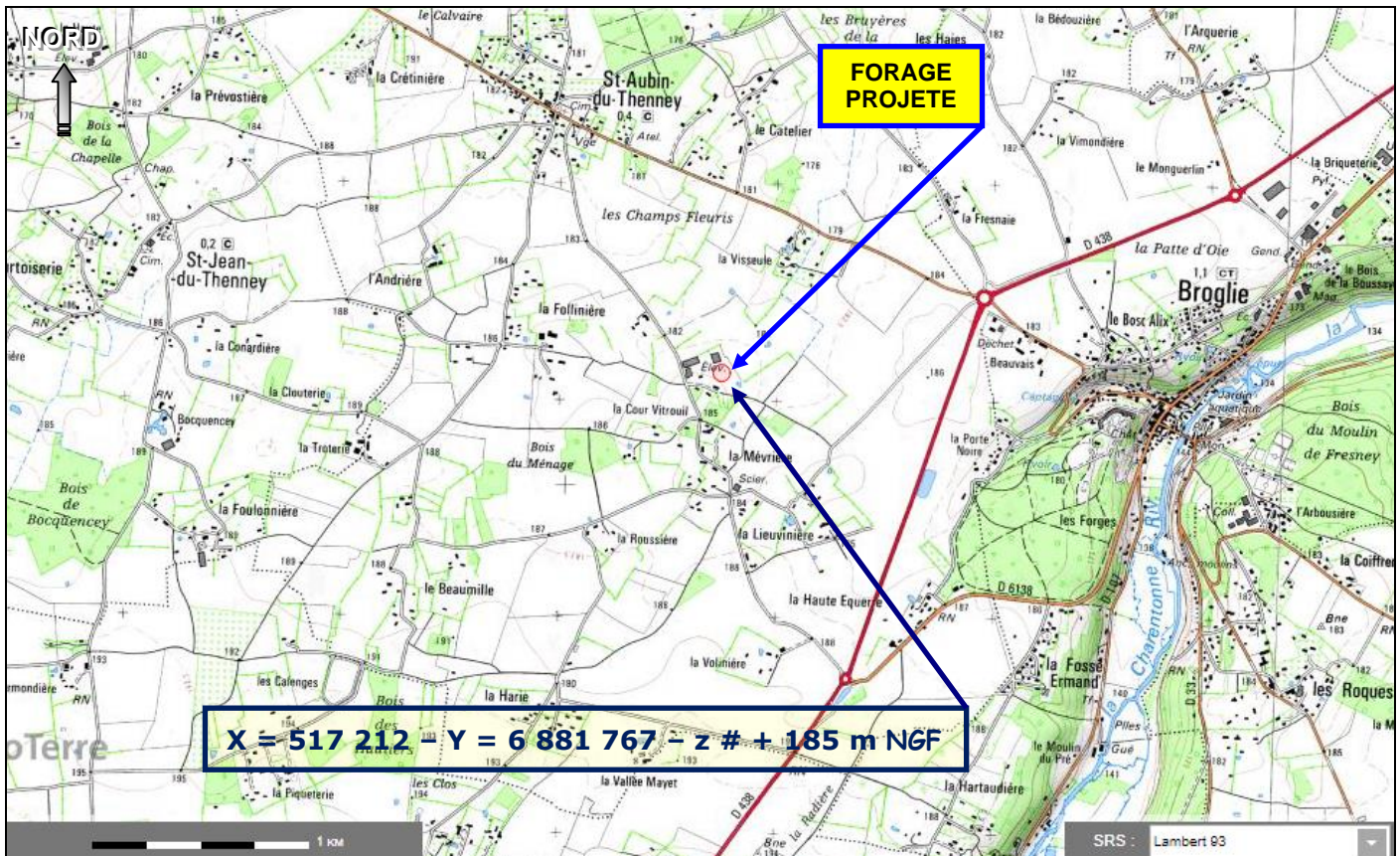


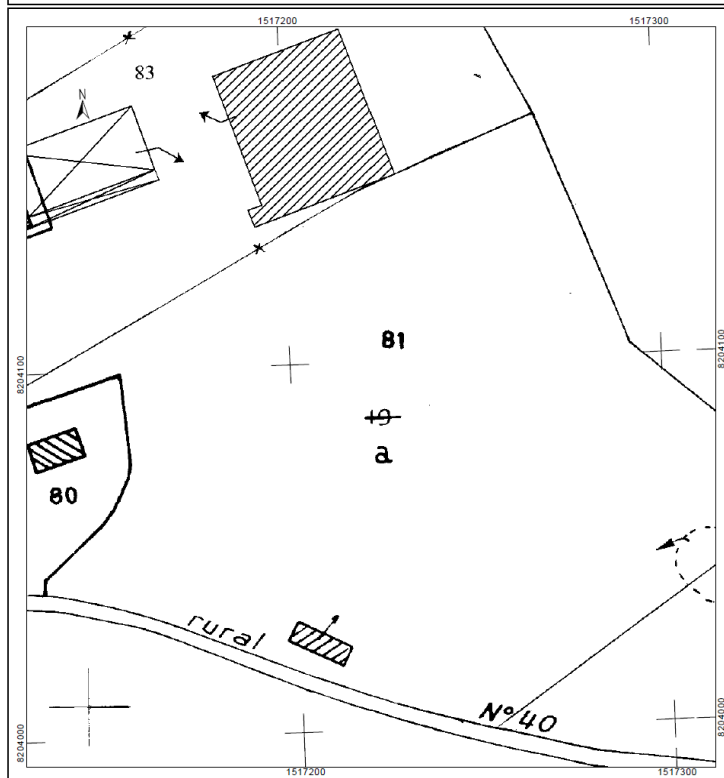
Situation du forage projeté à LA CONARDIERE (SAINT-AUBIN-DU-THENNEY – 27)
 sur un extrait de carte de l'IGN à 1/100 000°
 (Extrait du site : infoterre.brgm.fr)




Situation du forage projeté à LA CONARDIERE (SAINT-AUBIN-DU-THENNEY – 27)
 sur un extrait de cartes topographiques de l'IGN à 1/25 000°
 (Extrait du site : infoterre.brgm.fr)



Département : EURE Commune : ST AUBIN DU THENNEY	DIRECTION GÉNÉRALE DES FINANCES PUBLIQUES ----- EXTRAIT DU PLAN CADASTRAL -----	Le plan visualisé sur cet extrait est géré par le centre des impôts foncier suivant : BERNAVY
Section : ZE Feuille : 000 ZE 01 Échelle d'origine : 1/2000 Échelle d'édition : 1/1000 Date d'édition : 03/05/2018 (fuseau horaire de Paris) Coordonnées en projection : RGF93CC49 ©2017 Ministère de l'Action et des Comptes publics		Cet extrait de plan vous est délivré par : cadastre.gouv.fr



Situation cadastrale du forage projeté à LA CONARDIERE (SAINT-AUBIN-DU-THENNEY – 27)
 (Extrait des sites : geoportail.gouv.fr + cadastre.fr)



Situation sur photographie aérienne du forage projeté à LA CONARDIERE (SAINT-AUBIN-DU-THENNEY - 27)
(Extrait du site : geoportail.gouv.fr)