








Atlas régional des Zones Inondables

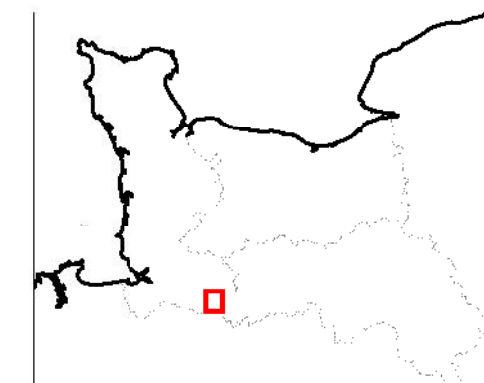
Etat de la connaissance au
18/06/2012

-  Limite d'étude
-  Zone inondable
-  Zone alluviale à risque mal identifié
-  Zone inondable bénéficiant d'une protection particulière (Polders notamment)
Situation soumise à l'entretien et l'efficacité des ouvrages
-  Limite de commune (IGN BdTopo)
-  Cours d'eau (IGN BdTopo)

Les cotes atimétriques de la Z. I. sont exprimées en IGN69. Exemple :  36.60 m

SAINTE-MARIE-DU-BOIS

Code INSEE 50508



Cette carte représente une mise à jour sur cette commune. Elle ne doit pas être utilisée pour les voisines

Il est fortement conseillé de se reporter à la notice avant l'interprétation de cette carte

Sources :
© DREAL-BN / SRMP
© IGN - Protocole du 24/07/07

www.basse-normandie.developpement-durable.gouv.fr

