








# Atlas régional des Zones Inondables

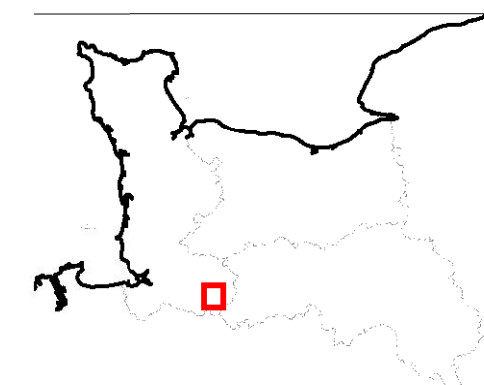
Etat de la connaissance au  
15/06/2012

-  Limite d'étude
-  Zone inondable
-  Zone alluviale à risque mal identifié
-  Zone inondable bénéficiant d'une protection particulière (Polders notamment)  
Situation soumise à l'entretien et l'efficacité des ouvrages
-  Limite de commune (IGN BdTopo)
-  Cours d'eau (IGN BdTopo)

Les cotes atimétriques de la Z. I. sont exprimées en IGN69. Exemple :  36.60 m

**HUSSON**

Code INSEE 50254



*Cette carte représente une mise à jour sur cette commune. Elle ne doit pas être utilisée pour les voisins*

*Il est fortement conseillé de se reporter à la notice avant l'interprétation de cette carte*

Sources :  
© DREAL-BN / SRMP  
© IGN - Protocole du 24/07/07

[www.basse-normandie.developpement-durable.gouv.fr](http://www.basse-normandie.developpement-durable.gouv.fr)

