



Plans de Prévention des Risques Miniers
(PPRM) du bassin de May-sur-Orne

CARTOGRAPHIE DES ALÉAS MINIERS

Commune de Maltot

Légende :


Aléa effondrement de puits :

-  aléa moyen
-  aléa faible


Aléa effondrement localisé :



-  aléa fort
-  aléa moyen
-  aléa faible



Aléa affaissement :

-  aléa faible

Aléa pollution de nappe :

-  aléa faible

-  Descenderie
-  Puits
-  Galerie



Réalisation et édition : Alp'Géorisques - Octobre 2018

0 25 50 100 150 200 mètres

