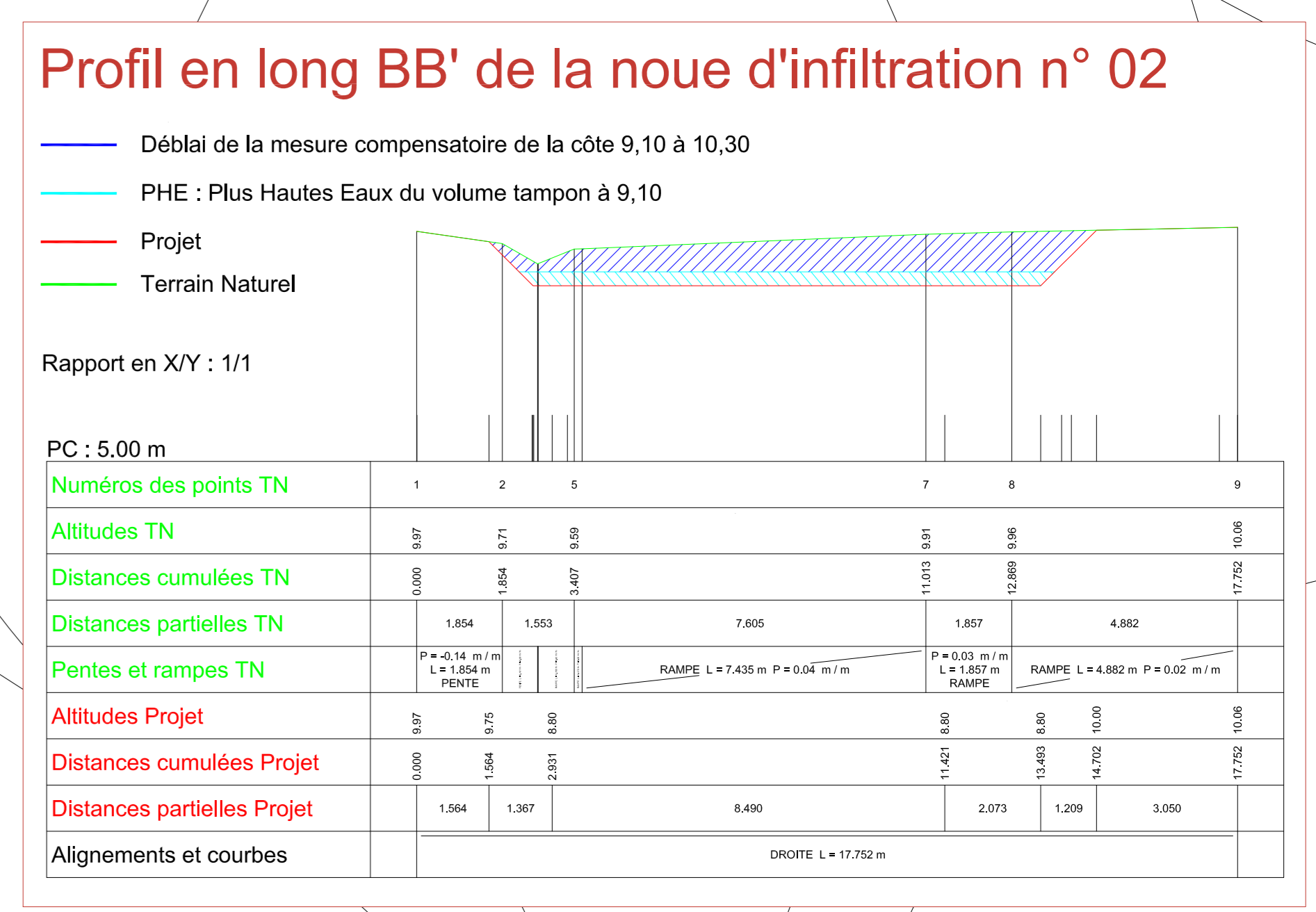



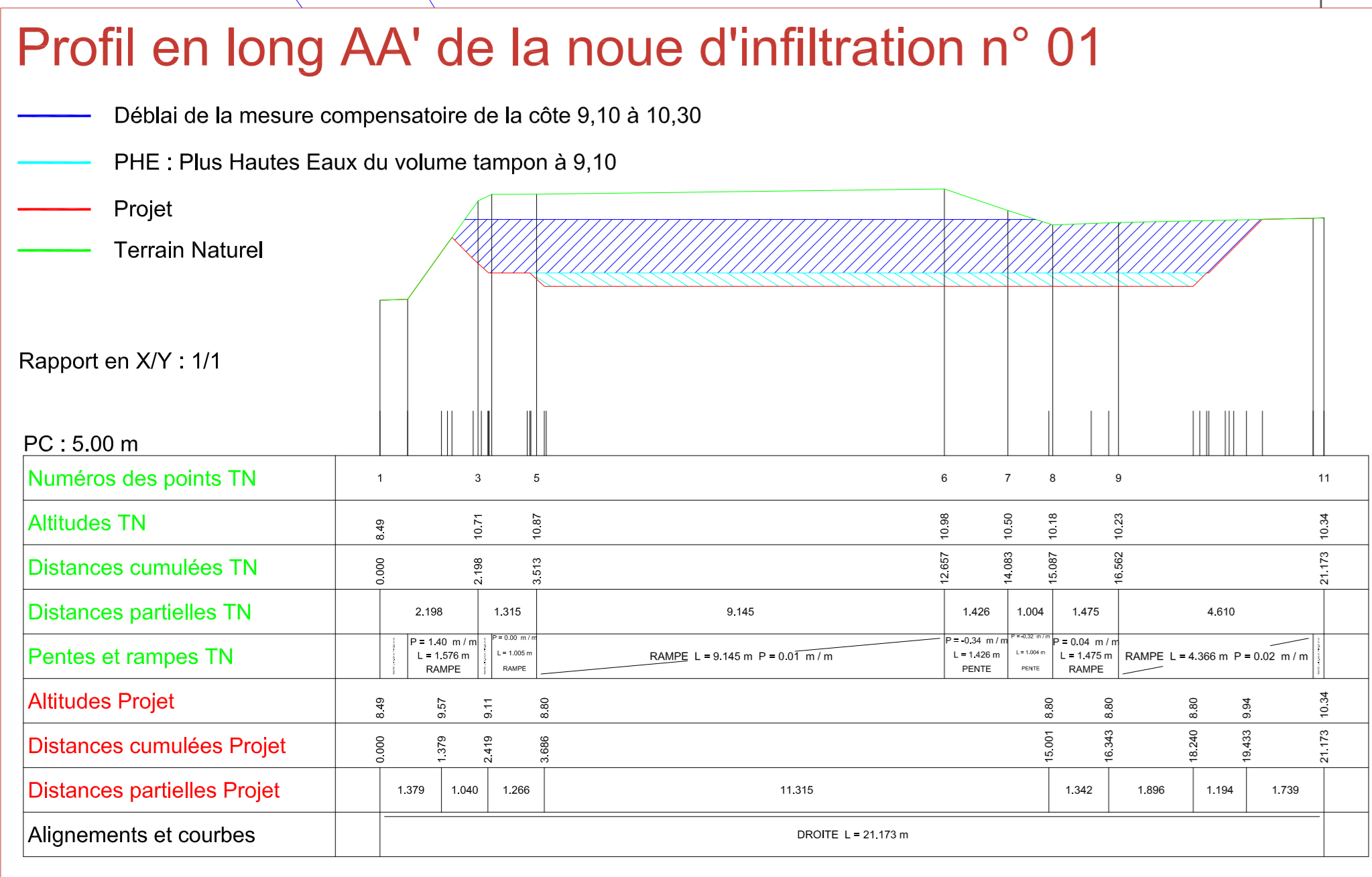
- Légende**
- Périmètre du projet
  - Impluvium O1 (3 667 m<sup>2</sup>)
  - Impluvium O2 (5 244 m<sup>2</sup>)
  - Voirie
  - Trottoir
  - Bâtiment
  - Parking en evergreen



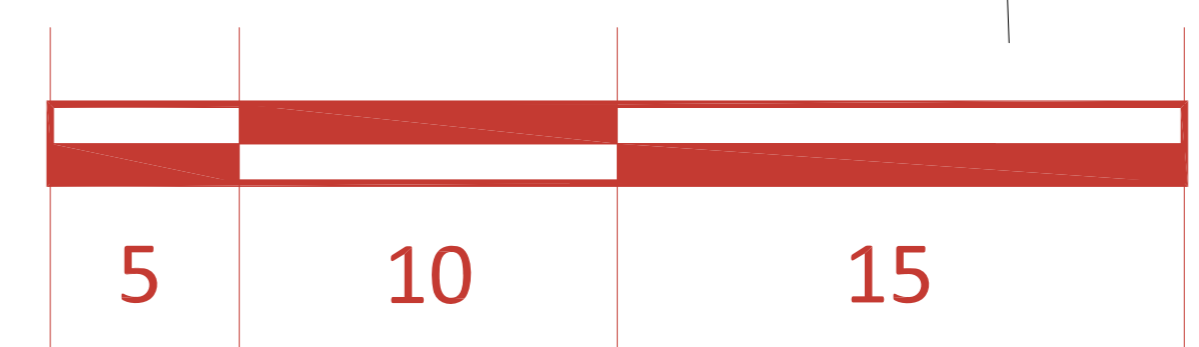
**Noue d'infiltration n°02**  
 Volume : 175 m<sup>3</sup>  
 Surface : 640 m<sup>2</sup>  
 PHE : 9,10  
 Fond : 8,80  
 Pente : 1/1  
 Qf : 3 l/s (infiltration)

**Noue d'infiltration n°01**  
 Volume : 110 m<sup>3</sup>  
 Surface : 385 m<sup>2</sup>  
 PHE : 9,10  
 Fond : 8,80  
 Pente : 1/1  
 Qf : 2 l/s (infiltration)

**ERP**  
 NIVEAU REZ DE CHAUSSEE = +10.50 IGN 69  
 Egout = +6.50 = 17.00 IGN69  
 Acrotère = + 8.15 = 18.75 IGN69  
 Etanchéité teinte gris anthracite  
 Accès zone technique  
 Abri poubelles



**TIERS COMMERCE**



DÉPARTEMENT DE L'EURE  
**SCI LA Fonderie - Mr VERSAVEL**  
  
 Construction d'un centre de loisirs sur la Commune de Pont Audemer  
 Plan de masse  
 Gestion des eaux pluviales

ARCHITECTURE CONCEPT  
 Espace Européen de l'Entreprise  
 1 Rue de Copenhague - 67300 SCHILTIGHEIM  
 Tel : 03 90 22 66 66 - Fax : 03 90 20 09 58

8 Rue du Docteur Suriray - 76 600 - LE HAVRE  
 Tel : 02 76 32 85 21 - Fax : 0811 382 963  
 Courriel : ecotone@neuf.fr  
 www.ecotone-ingenierie.fr

**PLAN N°01** Indice : 01  
 01 Plan original  
 Echelle : 1/200 ème Le : Juillet 2019  
 Dessiné par : JA Vérifié par : CV  
**VUE EN PLAN**