

## Demande d'examen au cas par cas préalable à la réalisation éventuelle d'une évaluation environnementale

Article R. 122-3 du code de l'environnement

*Ce formulaire sera publié sur le site internet de l'autorité environnementale  
Avant de remplir cette demande, lire attentivement la notice explicative*

### Cadre réservé à l'autorité environnementale

Date de réception :

11 mars 2019

Dossier complet le :

N° d'enregistrement :

#### 1. Intitulé du projet

Modification et extension des activités du site 1 de la société POLYTECHS, par la construction d'un bâtiment modulaire de stockage, la construction d'un nouveau magasin matières premières et la construction d'un bâtiment devant abriter une nouvelle ligne de production.

#### 2. Identification du (ou des) maître(s) d'ouvrage ou du (ou des) pétitionnaire(s)

##### 2.1 Personne physique

Nom COQUELET

Prénom Patrick

##### 2.2 Personne morale

Dénomination ou raison sociale

POLYTECHS

Nom, prénom et qualité de la personne  
habilitée à représenter la personne morale

RCS / SIRET

4 1 8 2 1 4 0 0 3 0 0 0 3 4

Forme juridique S.A.S

**Joignez à votre demande l'annexe obligatoire n°1**

#### 3. Catégorie(s) applicable(s) du tableau des seuils et critères annexé à l'article R. 122-2 du code de l'environnement et dimensionnement correspondant du projet

N° de catégorie et sous-catégorie	Caractéristiques du projet au regard des seuils et critères de la catégorie (Préciser les éventuelles rubriques issues d'autres nomenclatures (ICPE, IOTA, etc.))
Rubrique 1b)	Le projet impacte la rubrique 2662 de la nomenclature ICPE pour laquelle la société Polytechs est soumise à enregistrement. La capacité de stockage va en effet être portée de 8600m <sup>3</sup> actuels à 17600 m <sup>3</sup> . Le régime de classement reste Enregistrement.
Rubrique 39	La surface aménagée est inférieure à 10 000 m <sup>2</sup>

#### 4. Caractéristiques générales du projet

**Doivent être annexées au présent formulaire les pièces énoncées à la rubrique 8.1 du formulaire**

##### 4.1 Nature du projet, y compris les éventuels travaux de démolition

Le présent projet porte sur

- la construction d'un bâtiment modulaire de stockage,
  - la construction d'un entrepôt de stockage de Matières Premières plastiques,
  - la construction d'un nouvel atelier qui abritera une nouvelle ligne de production,
- et la construction de deux bâtiments de liaison entre le magasin Matières premières existant et les ateliers de fabrication, d'un poste EDF et de deux transformateurs dédiés à la nouvelle ligne de production.

#### **4.2 Objectifs du projet**

Le bâtiment modulaire est destiné au stockage intermédiaire des produits finis, avant leur transfert à notre entrepôt du site 2, ainsi qu'au stockage des emballages.

L'entrepôt permettra le stockage couvert des Matières Premières soumises à la rubrique 2662 de la nomenclature ICPE, ces matières étant jusqu'à présent stockées en extérieur.

Dans le nouvel atelier, sera installée une nouvelle ligne de fabrication, en remplacement de la ligne B150.

#### **4.3 Décrivez sommairement le projet**

##### **4.3.1 dans sa phase travaux**

La construction du bâtiment modulaire est réalisée sur un emplacement de stockage déjà existant. Il s'agit juste de couvrir cette zone.

La construction du nouveau bâtiment de stockage sera précédée d'une phase de travaux de terrassement (décaissement) afin de porter le terrain à la hauteur des voiries actuelles.

La construction du nouvel atelier de fabrication sera précédée de travaux de terrassement légers (zone préexistante de stockage).

##### **4.3.2 dans sa phase d'exploitation**

La construction du bâtiment modulaire a pour objet de permettre l'évacuation des produits finis des ateliers vers cette nouvelle zone de stockage tampon couverte, permettant ainsi un désencombrement des ateliers de production notamment les nuits et week-end. De même, la possibilité d'y stocker les emballages libérera un espace au dépôt, lequel sera utilisé pour y stocker des produits finis actuellement sous auvent et donc mal abrités.

Il en est de même pour les Matières Premières plastiques : celles-ci sont actuellement stockées à l'extérieur. La majorité de nos clients souhaitent de plus en plus qu'elles le soient à l'intérieur afin d'éviter des dégradations dues aux intempéries ou aux rongeurs et des risques de contamination/salissure. Le nouvel entrepôt permettra de répondre à ces exigences client. De plus, l'aménagement de quais rendra plus facile le déchargement des camions.

Le nouvel atelier est destiné à recevoir une nouvelle ligne en remplacement de la B150, anciennement dans l'atelier Monovis. Ceci représentera un gain de place comparé à l'emplacement précédent.



#### 4.4 A quelle(s) procédure(s) administrative(s) d'autorisation le projet a-t-il été ou sera-t-il soumis ?

La décision de l'autorité environnementale devra être jointe au(x) dossier(s) d'autorisation(s).

Ce projet a été traité en deux parties, la première concernant la construction du bâtiment modulaire et la deuxième celle du nouvel atelier de fabrication et du nouvel entrepôt Matières Premières.

Ces deux projets ont été soumis dans un premier temps à la mairie de Cany Barville :

le 01/03/2018 pour le bâtiment modulaire avec retour favorable le 17/05/2018

et le 20/03/2018 pour l'atelier de fabrication et l'entrepôt avec retour favorable le 21/06/2018.

Ces deux projets ont également été soumis à la DREAL par porter à connaissance respectivement les 08/06 2018 et 23/07/2018.

#### 4.5 Dimensions et caractéristiques du projet et superficie globale de l'opération - préciser les unités de mesure utilisées

Grandeurs caractéristiques	Valeur(s)
surface au sol bâtiment modulaire	1700m <sup>2</sup>
surface au sol nouvel atelier de fabrication	900m <sup>2</sup>
surface au sol entrepôt matières premières	2993m <sup>2</sup>
voiries et extérieurs	1000m <sup>2</sup>
Projet global	6600m <sup>2</sup>

#### 4.6 Localisation du projet

Adresse et commune(s)  
d'implantation

POLYTECHS site 1  
ZI de la GARE  
76450 CANY BARVILLE

Coordonnées géographiques<sup>1</sup>

Long. 00° 39' 09" E. Lat. 49° 46' 55" N

Pour les catégories 5° a), 6° a), b) et c), 7° a), b) 9° a), b), c), d), 10°, 11° a) b), 12°, 13°, 22°, 32°, 34°, 38° ; 43° a), b) de l'annexe à l'article R. 122-2 du code de l'environnement :

Point de départ :

Long. \_\_\_° \_\_\_' \_\_\_" Lat. \_\_\_° \_\_\_' \_\_\_"

Point d'arrivée :

Long. \_\_\_° \_\_\_' \_\_\_" Lat. \_\_\_° \_\_\_' \_\_\_"

Communes traversées :

Joignez à votre demande les annexes n° 2 à 6

4.7 S'agit-il d'une modification/extension d'une installation ou d'un ouvrage existant ?

Oui

Non

4.7.1 Si oui, cette installation ou cet ouvrage a-t-il fait l'objet d'une évaluation environnementale ?

Oui

Non

L'usine appelé site 1 composé de 3 ateliers de production, d'un magasin MP, d'un stockage extérieur de MP et PF a été autorisé par arrêté préfectoral du 28/03/2007

4.7.2 Si oui, décrivez sommairement les différentes composantes de votre projet et indiquez à quelle date il a été autorisé ?

<sup>1</sup> Pour l'outre-mer, voir notice explicative

## 5. Sensibilité environnementale de la zone d'implantation envisagée

Afin de réunir les informations nécessaires pour remplir le tableau ci-dessous, vous pouvez vous rapprocher des services instructeurs, et vous référer notamment à l'outil de cartographie interactive CARMEN, disponible sur le site de chaque direction régionale.

Le site Internet du ministère en charge de l'environnement vous propose, dans la rubrique concernant la demande de cas par cas, la liste des sites internet où trouver les données environnementales par région utiles pour remplir le formulaire.

Le projet se situe-t-il :	Oui	Non	Lequel/Laquelle ?
Dans une zone naturelle d'intérêt écologique, faunistique et floristique de type I ou II (ZNIEFF) ?	<input checked="" type="checkbox"/>	<input type="checkbox"/>	Le projet de nouveau bâtiment se situe en partie dans la ZNIEFF de la DURDENT (périphérie de la zone), mais sur un terrain appartenant déjà à Polytechs mais non encore exploité
En zone de montagne ?	<input type="checkbox"/>	<input checked="" type="checkbox"/>	
Dans une zone couverte par un arrêté de protection de biotope ?	<input type="checkbox"/>	<input checked="" type="checkbox"/>	
Sur le territoire d'une commune littorale ?	<input type="checkbox"/>	<input checked="" type="checkbox"/>	
Dans un parc national, un parc naturel marin, une réserve naturelle (nationale ou régionale), une zone de conservation halieutique ou un parc naturel régional ?	<input type="checkbox"/>	<input checked="" type="checkbox"/>	
Sur un territoire couvert par un plan de prévention du bruit, arrêté ou le cas échéant, en cours d'élaboration ?	<input type="checkbox"/>	<input checked="" type="checkbox"/>	
Dans un bien inscrit au patrimoine mondial ou sa zone tampon, un monument historique ou ses abords ou un site patrimonial remarquable ?	<input type="checkbox"/>	<input checked="" type="checkbox"/>	
Dans une zone humide ayant fait l'objet d'une délimitation ?	<input type="checkbox"/>	<input checked="" type="checkbox"/>	



<p>Dans une commune couverte par un plan de prévention des risques naturels prévisibles (PPRN) ou par un plan de prévention des risques technologiques (PPRT) ?</p> <p>Si oui, est-il prescrit ou approuvé ?</p>	<input checked="" type="checkbox"/>	<input type="checkbox"/>	<p>Le projet est situé dans la commune de Cany Barville, couverte par le PPRN de la vallée de la DURDENT. Le site est en dehors du périmètre</p> <p>Celui ci a été prescrit le 26/11/1996 et approuvé le 07/03/2002</p>
<p>Dans un site ou sur des sols pollués ?</p>	<input type="checkbox"/>	<input checked="" type="checkbox"/>	
<p>Dans une zone de répartition des eaux ?</p>	<input type="checkbox"/>	<input checked="" type="checkbox"/>	
<p>Dans un périmètre de protection rapprochée d'un captage d'eau destiné à la consommation humaine ou d'eau minérale naturelle ?</p>	<input type="checkbox"/>	<input checked="" type="checkbox"/>	
<p>Dans un site inscrit ?</p>	<input type="checkbox"/>	<input checked="" type="checkbox"/>	
<p><b>Le projet se situe-t-il, dans ou à proximité :</b></p>	<p>Oui</p>	<p>Non</p>	<p><b>Lequel et à quelle distance ?</b></p>
<p>D'un site Natura 2000 ?</p>	<input type="checkbox"/>	<input checked="" type="checkbox"/>	
<p>D'un site classé ?</p>	<input type="checkbox"/>	<input checked="" type="checkbox"/>	

**6. Caractéristiques de l'impact potentiel du projet sur l'environnement et la santé humaine au vu des informations disponibles**

**6.1 Le projet envisagé est-il susceptible d'avoir les incidences notables suivantes ?**

Veillez compléter le tableau suivant :

Incidences potentielles		Oui	Non	De quelle nature ? De quelle importance ? <i>Appréciez sommairement l'impact potentiel</i>
<b>Ressources</b>	Engendre-t-il des prélèvements d'eau ? Si oui, dans quel milieu ?	<input type="checkbox"/>	<input checked="" type="checkbox"/>	
	Impliquera-t-il des drainages / ou des modifications prévisibles des masses d'eau souterraines ?	<input type="checkbox"/>	<input checked="" type="checkbox"/>	
	Est-il excédentaire en matériaux ?	<input type="checkbox"/>	<input checked="" type="checkbox"/>	
	Est-il déficitaire en matériaux ? Si oui, utilise-t-il les ressources naturelles du sol ou du sous-sol ?	<input type="checkbox"/>	<input checked="" type="checkbox"/>	
<b>Milieu naturel</b>	Est-il susceptible d'entraîner des perturbations, des dégradations, des destructions de la biodiversité existante : faune, flore, habitats, continuités écologiques ?	<input checked="" type="checkbox"/>	<input type="checkbox"/>	Une partie du projet (construction d'un entrepôt de stockage des Matières Premières) concerne l'aménagement d'un terrain vague, propriété de Polytechs.
	Si le projet est situé dans ou à proximité d'un site Natura 2000, est-il susceptible d'avoir un impact sur un habitat / une espèce inscrit(e) au Formulaire Standard de Données du site ?	<input type="checkbox"/>	<input type="checkbox"/>	N.A.



	Est-il susceptible d'avoir des incidences sur les autres zones à sensibilité particulière énumérées au 5.2 du présent formulaire ?	<input type="checkbox"/>	<input checked="" type="checkbox"/>	
	Engendre-t-il la consommation d'espaces naturels, agricoles, forestiers, maritimes ?	<input checked="" type="checkbox"/>	<input type="checkbox"/>	Afin de clôturer l'ensemble du site et d'entretenir de manière plus régulière et plus appropriée la noue qui le longe, il est prévu d'acquérir une bande de terrain (bois) d'environ 20 m de largeur, soient environ 8800m <sup>2</sup>
<b>Risques</b>	Est-il concerné par des risques technologiques ?	<input type="checkbox"/>	<input checked="" type="checkbox"/>	
	Est-il concerné par des risques naturels ?	<input type="checkbox"/>	<input checked="" type="checkbox"/>	
	Engendre-t-il des risques sanitaires ?	<input type="checkbox"/>	<input checked="" type="checkbox"/>	
	Est-il concerné par des risques sanitaires ?	<input type="checkbox"/>	<input checked="" type="checkbox"/>	
<b>Nuisances</b>	Engendre-t-il des déplacements/des trafics	<input checked="" type="checkbox"/>	<input type="checkbox"/>	Les matières premières sont acheminées par poids lourds. Les produits finis sont évacués par tracteur vers le site d'entreposage.
	Est-il source de bruit ?	<input checked="" type="checkbox"/>	<input type="checkbox"/>	Le projet sera source de bruit dû notamment à la mise en marche d'une nouvelle ligne. Des mesures d'impact sonore sont prévues pour le début d'année 2019.
	Est-il concerné par des nuisances sonores ?	<input checked="" type="checkbox"/>	<input type="checkbox"/>	Dans cette zone, la centrale de production de béton située à proximité, génère également une nuisance sonore.

	<p>Engendre-t-il des odeurs ?</p> <p>Est-il concerné par des nuisances olfactives ?</p>	<input type="checkbox"/>	<input checked="" type="checkbox"/>	
	<p>Engendre-t-il des vibrations ?</p> <p>Est-il concerné par des vibrations ?</p>	<input type="checkbox"/>	<input checked="" type="checkbox"/>	
	<p>Engendre-t-il des émissions lumineuses ?</p> <p>Est-il concerné par des émissions lumineuses ?</p>	<input checked="" type="checkbox"/>	<input type="checkbox"/>	<p>Le projet s'accompagnera de l'installation d'éclairages extérieurs, orientés vers le sol pour limiter l'impact extérieur.</p>
<b>Emissions</b>	<p>Engendre-t-il des rejets dans l'air ?</p>	<input checked="" type="checkbox"/>	<input type="checkbox"/>	<p>Le projet va engendrer des rejets de particules fines, dues au trafic des poids lourds et des poussières liées à la nouvelle ligne (air de transport). L'installation est équipée d'un système de filtration.</p>
	<p>Engendre-t-il des rejets liquides ?</p> <p>Si oui, dans quel milieu ?</p>	<input checked="" type="checkbox"/>	<input type="checkbox"/>	<p>Le projet n'engendre peu de rejets liquides à proprement parler : l'eau utilisée pour le process circule en circuit fermé.</p>
	<p>Engendre-t-il des effluents ?</p>	<input checked="" type="checkbox"/>	<input type="checkbox"/>	<p>Le projet engendrera la formation d'effluents avec les eaux pluviales, du fait de l'imperméabilisation de la zone où sera construit l'entrepôt matières premières</p>
	<p>Engendre-t-il la production de déchets non dangereux, inertes, dangereux ?</p>	<input checked="" type="checkbox"/>	<input type="checkbox"/>	<p>Le projet engendrera la production de déchets d'emballages, de purges, de balayures, chiffons souillés, solvants et poudres (déchet que nous produisons déjà actuellement et qui sont éliminés par des filières identifiées).</p>



<b>Patrimoine / Cadre de vie / Population</b>	Est-il susceptible de porter atteinte au patrimoine architectural, culturel, archéologique et paysager ?	<input type="checkbox"/>	<input checked="" type="checkbox"/>	
	Engendre-t-il des modifications sur les activités humaines (agriculture, sylviculture, urbanisme, aménagements), notamment l'usage du sol ?	<input type="checkbox"/>	<input checked="" type="checkbox"/>	

**6.2 Les incidences du projet identifiées au 6.1 sont-elles susceptibles d'être cumulées avec d'autres projets existants ou approuvés ?**

Oui  Non  Si oui, décrivez lesquelles :

**6.3 Les incidences du projet identifiées au 6.1 sont-elles susceptibles d'avoir des effets de nature transfrontière ?**

Oui  Non  Si oui, décrivez lesquels :

**6.4 Description, le cas échéant, des mesures et des caractéristiques du projet destinées à éviter ou réduire les effets négatifs notables du projet sur l'environnement ou la santé humaine (pour plus de précision, il vous est possible de joindre une annexe traitant de ces éléments) :**

Le cabinet d'architecture en charge du projet a réalisé des études d'impact paysager afin d'intégrer au mieux les nouveaux bâtiments dans le paysage.

La noue existante sera prolongée et agrandie afin de mieux écouler les eaux de pluie. un bassin de rétention des eaux pluviales, associés aux toitures du nouveau bâtiment sera créé.

Un talus est édifié tout le long de la route longeant le nouveau bâtiment de stockage.

Ce nouveau bâtiment est doté d'un mur coupe feu en façade Sud afin de protéger les environs en cas d'un incendie.

La nouvelle extrudeuse est dotée d'un refroidissement à eau en circuit fermé, et de pompes à vide à bain d'huile, limitant ainsi la consommation d'eau .

**7. Auto-évaluation (facultatif)**

Au regard du formulaire rempli, estimez-vous qu'il est nécessaire que votre projet fasse l'objet d'une évaluation environnementale ou qu'il devrait en être dispensé ? Expliquez pourquoi.

L'impact du projet sur l'air, l'eau, la faune et la flore est globalement limité.

Le projet concerne essentiellement le stockage de nos produits finis et matières premières et l'implantation d'une ligne supplémentaire de nouvelle génération.

Le projet ne génère pas d'effluents de nature différente.

**8. Annexes**

**8.1 Annexes obligatoires**

Objet		
1	Document CERFA n°14734 intitulé « informations nominatives relatives au maître d'ouvrage ou pétitionnaire » - <b>non publié</b> ;	<input checked="" type="checkbox"/>
2	Un plan de situation au 1/25 000 ou, à défaut, à une échelle comprise entre 1/16 000 et 1/64 000 (Il peut s'agir d'extraits cartographiques du document d'urbanisme s'il existe) ;	<input checked="" type="checkbox"/>
3	Au minimum, 2 photographies datées de la zone d'implantation, avec une localisation cartographique des prises de vue, l'une devant permettre de situer le projet dans l'environnement proche et l'autre de le situer dans le paysage lointain ;	<input checked="" type="checkbox"/>
4	Un plan du projet <u>ou</u> , pour les travaux, ouvrages ou aménagements visés aux catégories 5° a), 6°a), b) et c), 7°a), b), 9°a), b), c), d), 10°, 11°a), b), 12°, 13°, 22°, 32, 38° ; 43° a) et b) de l'annexe à l'article R. 122-2 du code de l'environnement un projet de tracé ou une enveloppe de tracé ;	<input checked="" type="checkbox"/>
5	Sauf pour les travaux, ouvrages ou aménagements visés aux 5° a), 6°a), b) et c), 7° a), b), 9°a), b), c), d), 10°, 11°a), b), 12°, 13°, 22°, 32, 38° ; 43° a) et b) de l'annexe à l'article R. 122-2 du code de l'environnement : plan des abords du projet (100 mètres au minimum) pouvant prendre la forme de photos aériennes datées et complétées si nécessaire selon les évolutions récentes, à une échelle comprise entre 1/2 000 et 1/5 000. Ce plan devra préciser l'affectation des constructions et terrains avoisinants ainsi que les canaux, plans d'eau et cours d'eau ;	<input checked="" type="checkbox"/>
6	Si le projet est situé dans un site Natura 2000, un plan de situation détaillé du projet par rapport à ce site. Dans les autres cas, une carte permettant de localiser le projet par rapport aux sites Natura 2000 sur lesquels le projet est susceptible d'avoir des effets.	<input type="checkbox"/>



## 8.2 Autres annexes volontairement transmises par le maître d'ouvrage ou pétitionnaire

Veillez compléter le tableau ci-joint en indiquant les annexes jointes au présent formulaire d'évaluation, ainsi que les parties auxquelles elles se rattachent

Objet

## 9. Engagement et signature


Je certifie sur l'honneur l'exactitude des renseignements ci-dessus

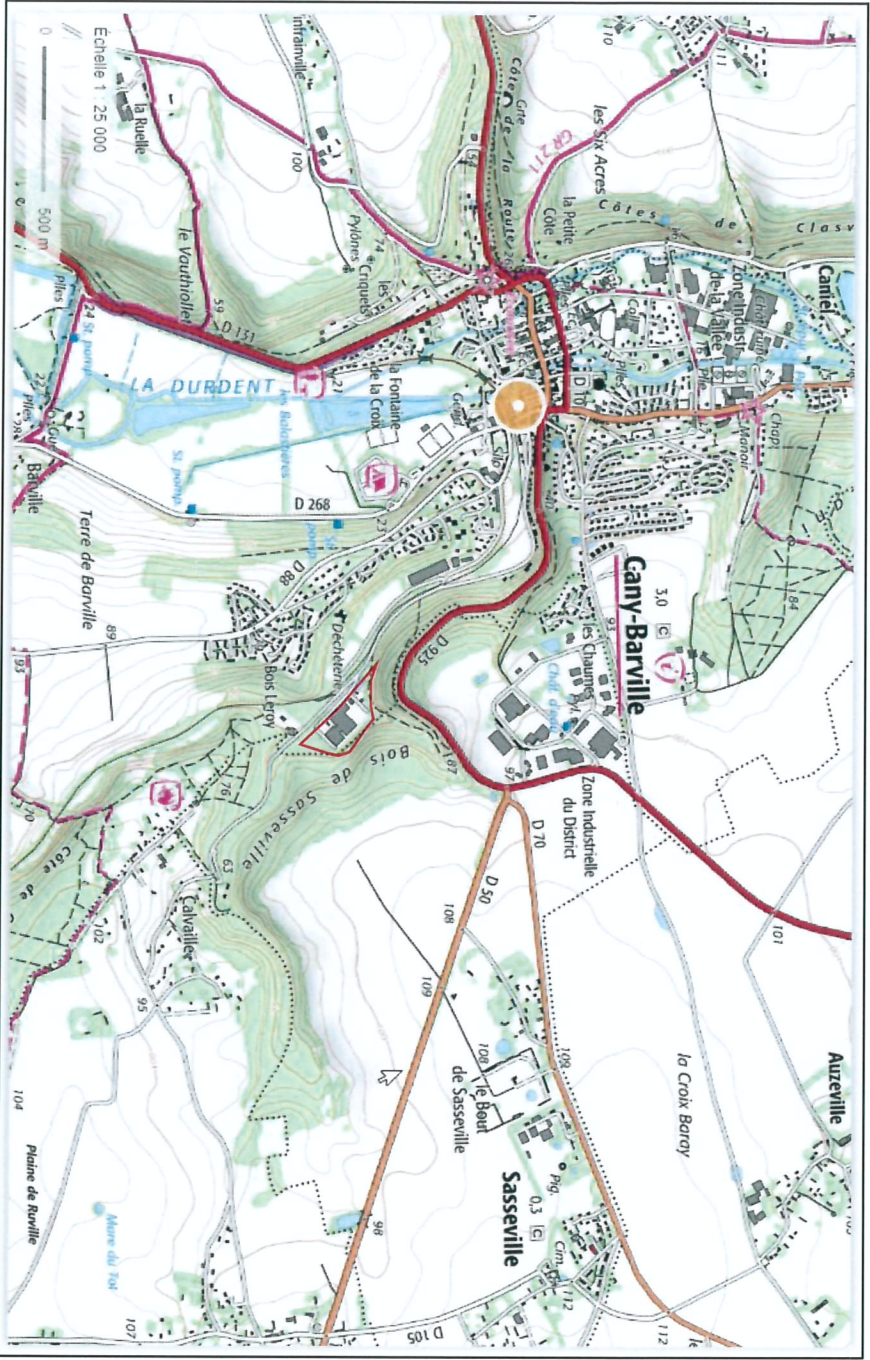


Fait à Cany Barville

le, 08/03/2019

Signature









Format  
A3

POLYTECHS CANY BARVILLE - PLAN DES ABORDS - Echelle : 1/2500<sup>ème</sup>

17/12/2018



65

61

75



LEGENDES

- LIMITE DE PROPRIÉTÉ
- ▭ BÂTI EXISTANT
- ▭ BÂTI PROJET
- ▭ ESPACES VERTS
- ▭ FORT
- ▭ CLÔTURE ET PORTAIL EXISTANTS
- ▭ HAIE VÉGÉTALE
- ▭ LIMITE BASSIN INSCINDÉ
- ▭ LIMITE TRACTEUR
- ▭ SÉMIER INSCINDÉ

● Borneaux Incendie  
 --- Mur une feu  
 ✂ Zonits de vue (photos)

## Projet bâtiment matières premières et bâtiment nouvelle ligne



Photos prises depuis la route de Calvaille

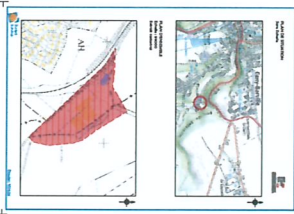


## Projet bâtiment modulaire



Vues depuis le parking

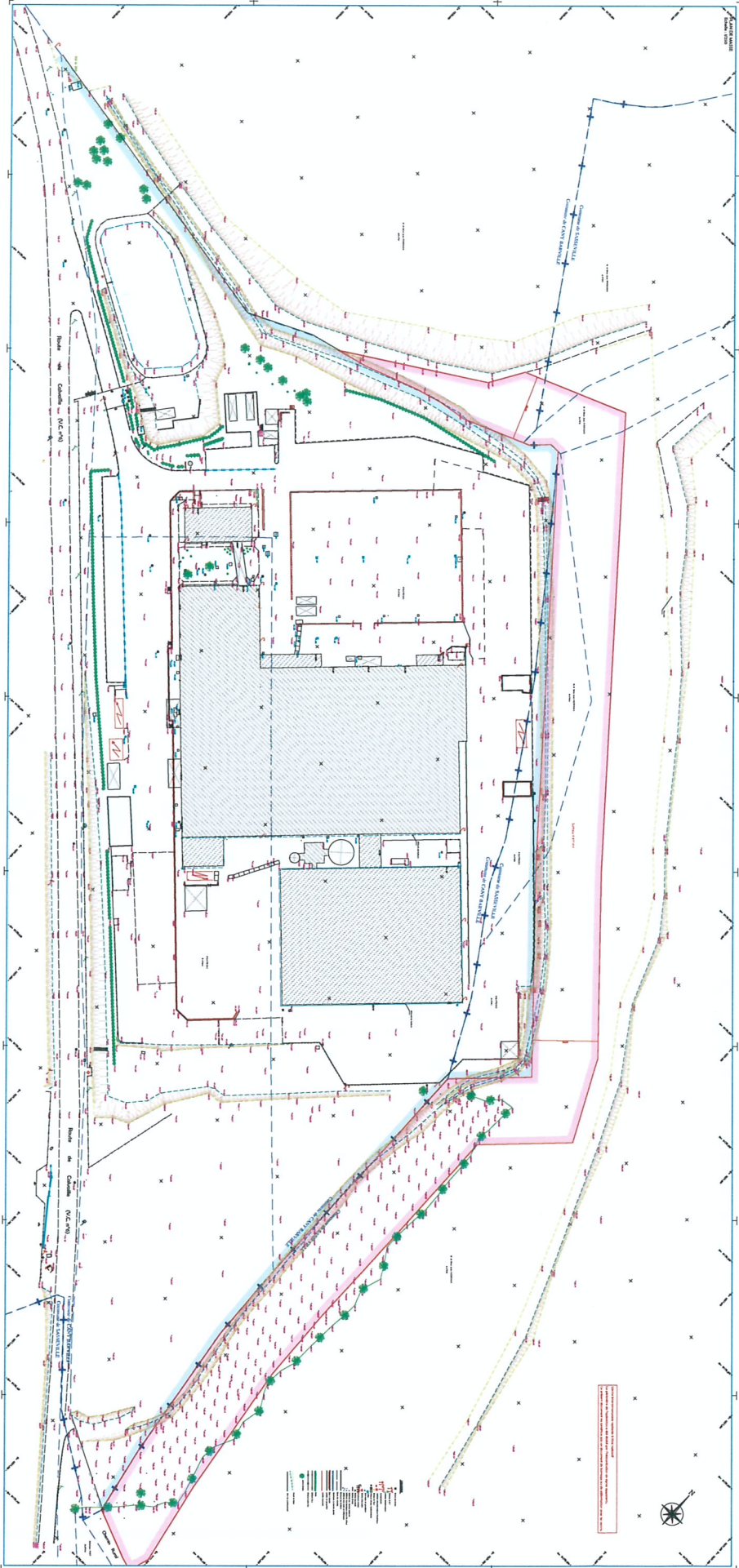




**PLAN TOPOGRAPHIQUE**

Composé de 13 feuilles distinctes  
Cours de l'eau

Publié par  
Bureau de planification régionale  
et de développement durable  
du **COMTE DE SAINT-JOVIN**  
3000, rue de la Vallée  
Saint-Jovin, Québec, G5A 2H5  
2018



Échelle 1:500

PROJET DE DÉVELOPPEMENT D'UN COMPLEXE INDUSTRIEL

- 1. Terrain existant
- 2. Terrain à défricher
- 3. Terrain à bâtir
- 4. Terrain à cultiver
- 5. Terrain à préserver
- 6. Terrain à réhabiliter
- 7. Terrain à restaurer
- 8. Terrain à réaménager
- 9. Terrain à réutiliser
- 10. Terrain à réintégrer
- 11. Terrain à réhabiliter
- 12. Terrain à restaurer
- 13. Terrain à réaménager
- 14. Terrain à réutiliser
- 15. Terrain à réintégrer