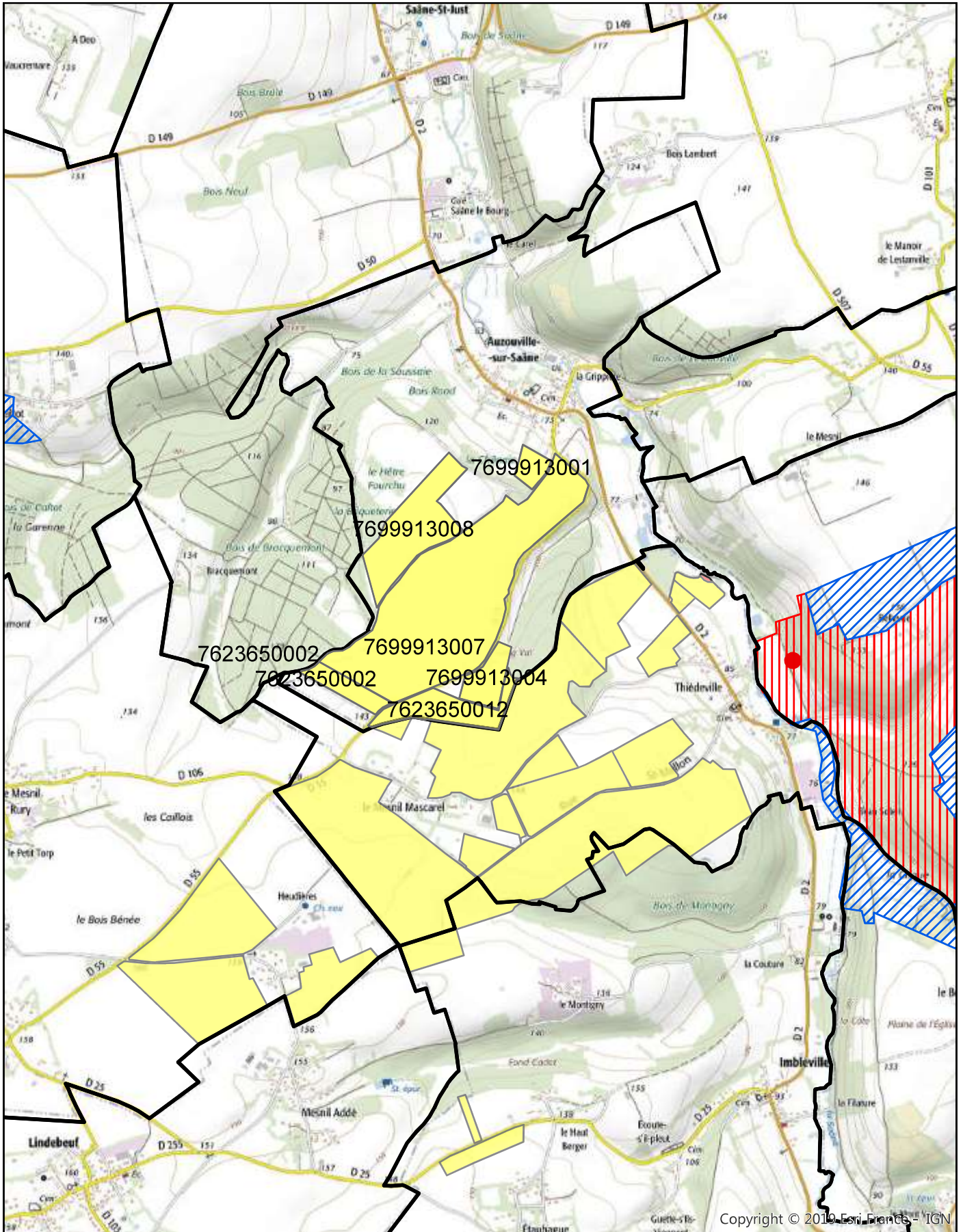


ANNEXE B

Plan de situation au 1/25 000 : Carte de localisation des parcelles par communes






Copyright © 2019, Esri, France - IGN

Echelle 1:25 000

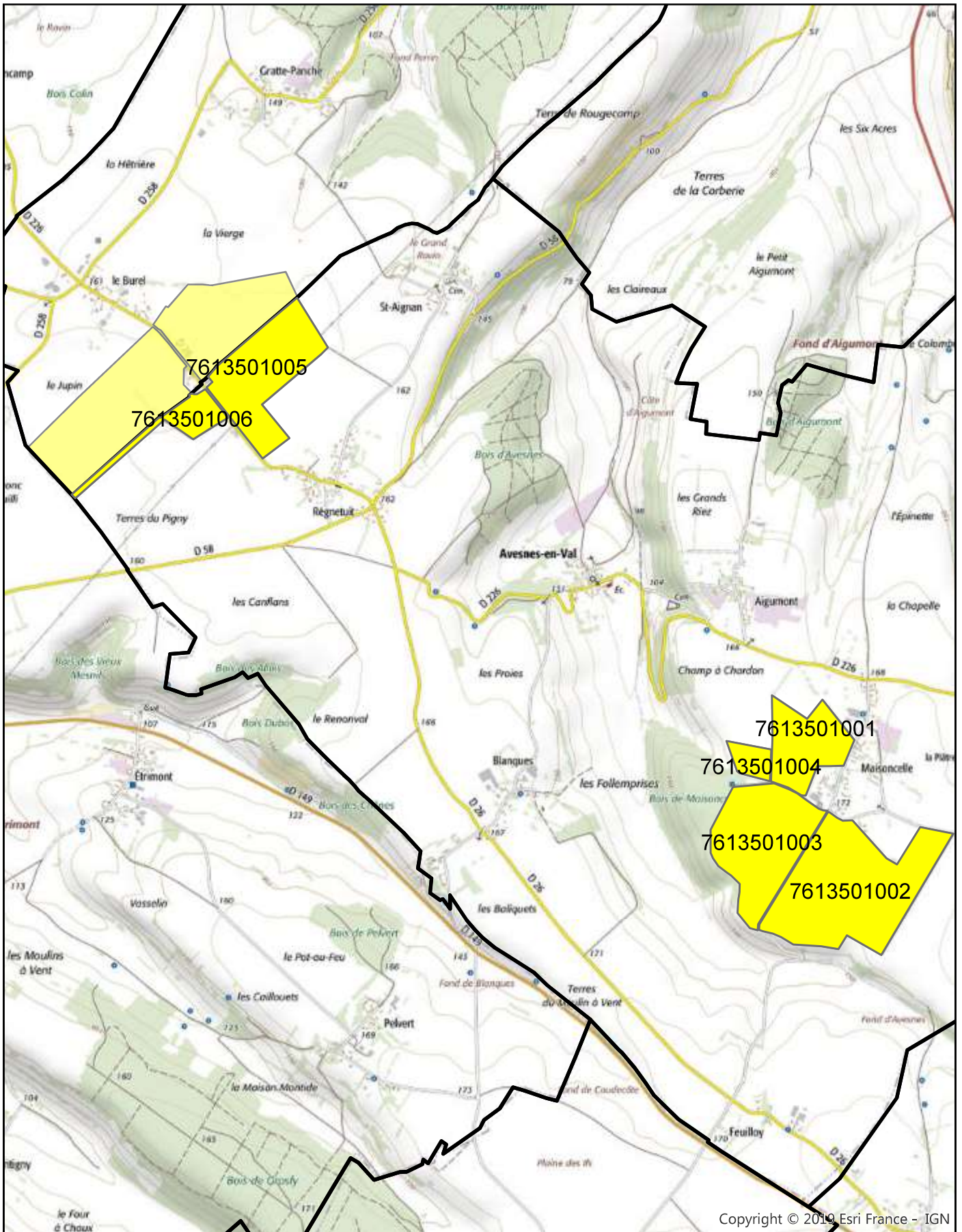
SIAAP - SITE SEINE AVAL
Usine de production de boues déshydratées
Route Centrale des Noyers
78603 MAISONS LAFFITE

-  Commune
-  Aptitude 0
-  Aptitude 1

-  Périmètre immédiat
-  Périmètre rapproché
-  Périmètre éloigné

 captage

Dossier de demande de renouvellement pour l'épandage de boues de Seine aval en Seine-Maritime.






Copyright © 2019 Esri France - IGN

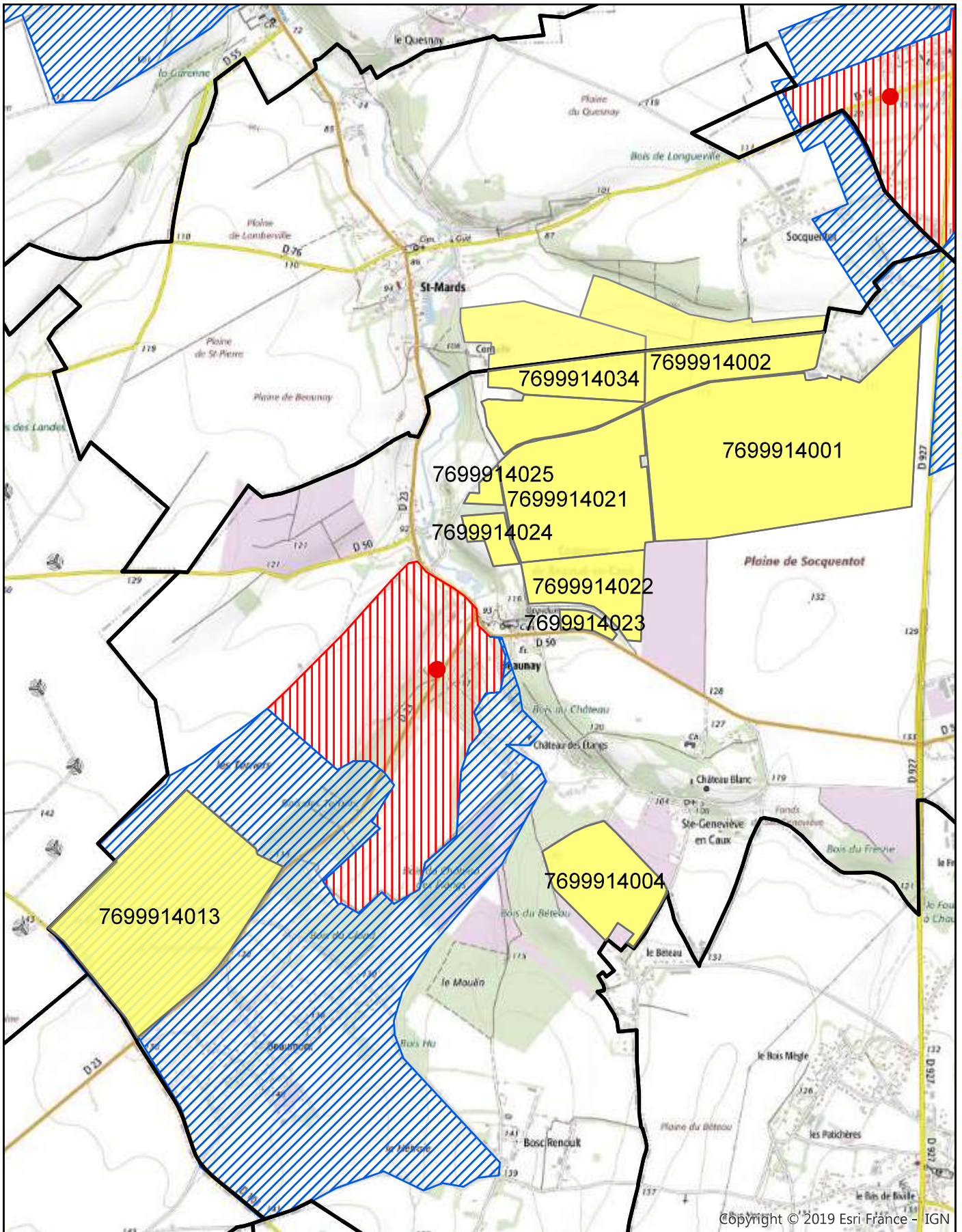
Echelle 1:25 000

SIAAP - SITE SEINE AVAL
Usine de production de boues déshydratées
Route Centrale des Noyers
78603 MAISONS LAFFITE

-  Commune
-  Aptitude 0
-  Aptitude 1

-  Périmètre immédiat
-  Périmètre rapproché
-  Périmètre éloigné

 captage



Copyright © 2019 Esri France - IGN

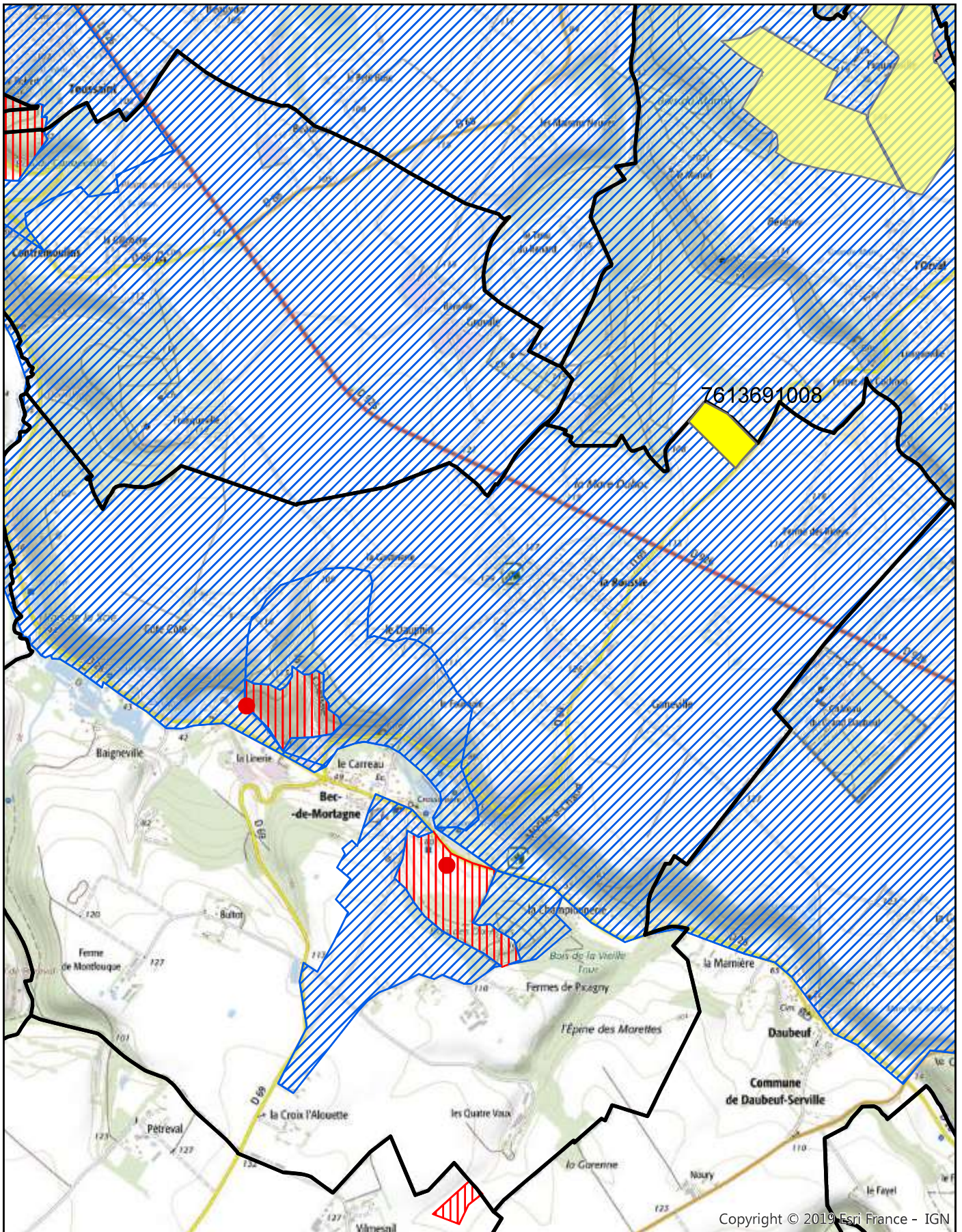
Echelle 1:25 000

SIAAP - SITE SEINE AVAL
Usine de production de boues déshydratées
Route Centrale des Noyers
78603 MAISONS LAFFITE

- Commune
- Aptitude 0
- Aptitude 1




- Périmètre immédiat
- Périmètre rapproché
- Périmètre éloigné

captage



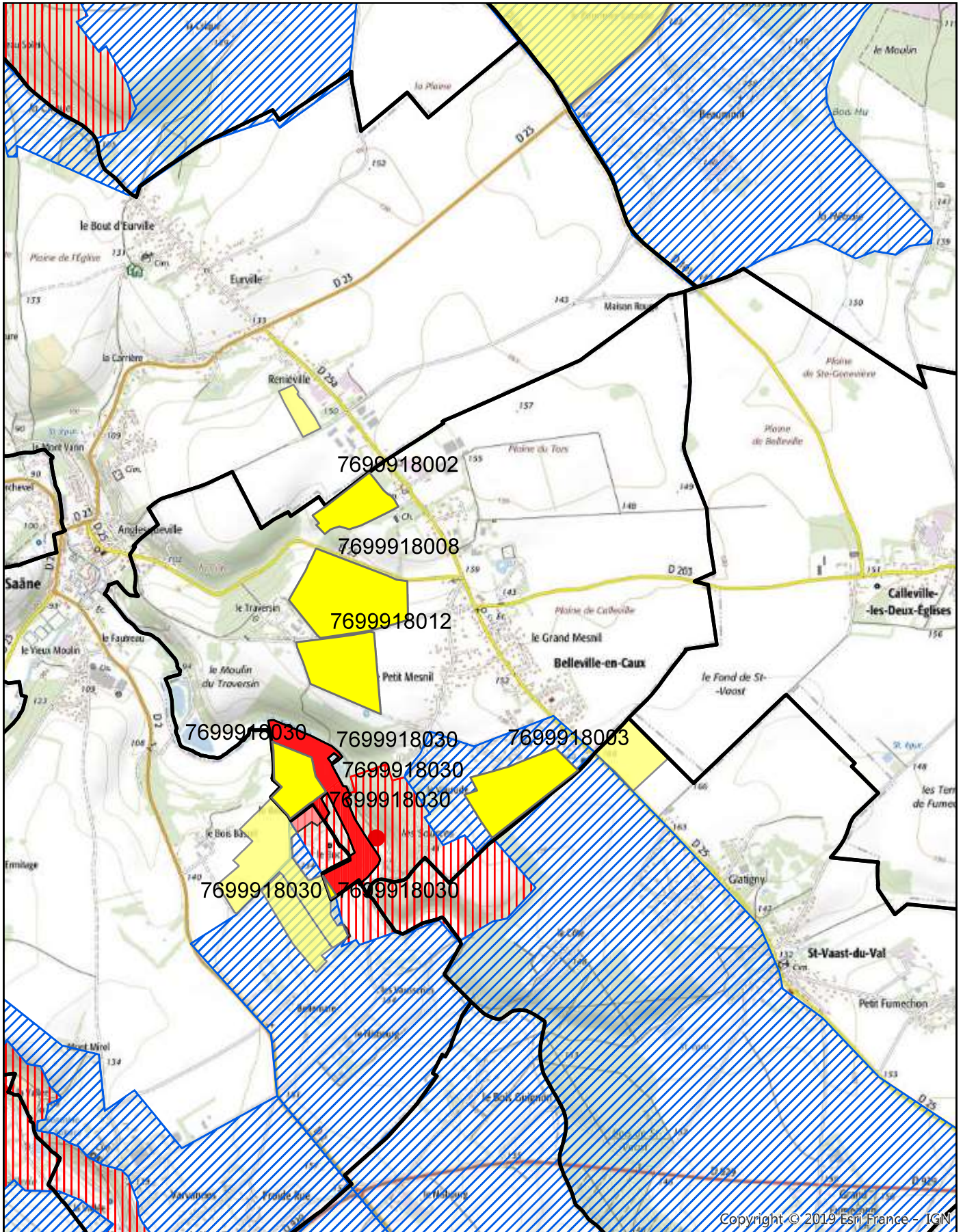
SIAAP - SITE SEINE AVAL
Usine de production de boues déshydratées
Route Centrale des Noyers
78603 MAISONS LAFFITE

-  Commune
-  Aptitude 0
-  Aptitude 1

-  Périmètre immédiat
-  Périmètre rapproché
-  Périmètre éloigné

 captage

Echelle 1:25 000



Copyright © 2019 Esri, France - IGN

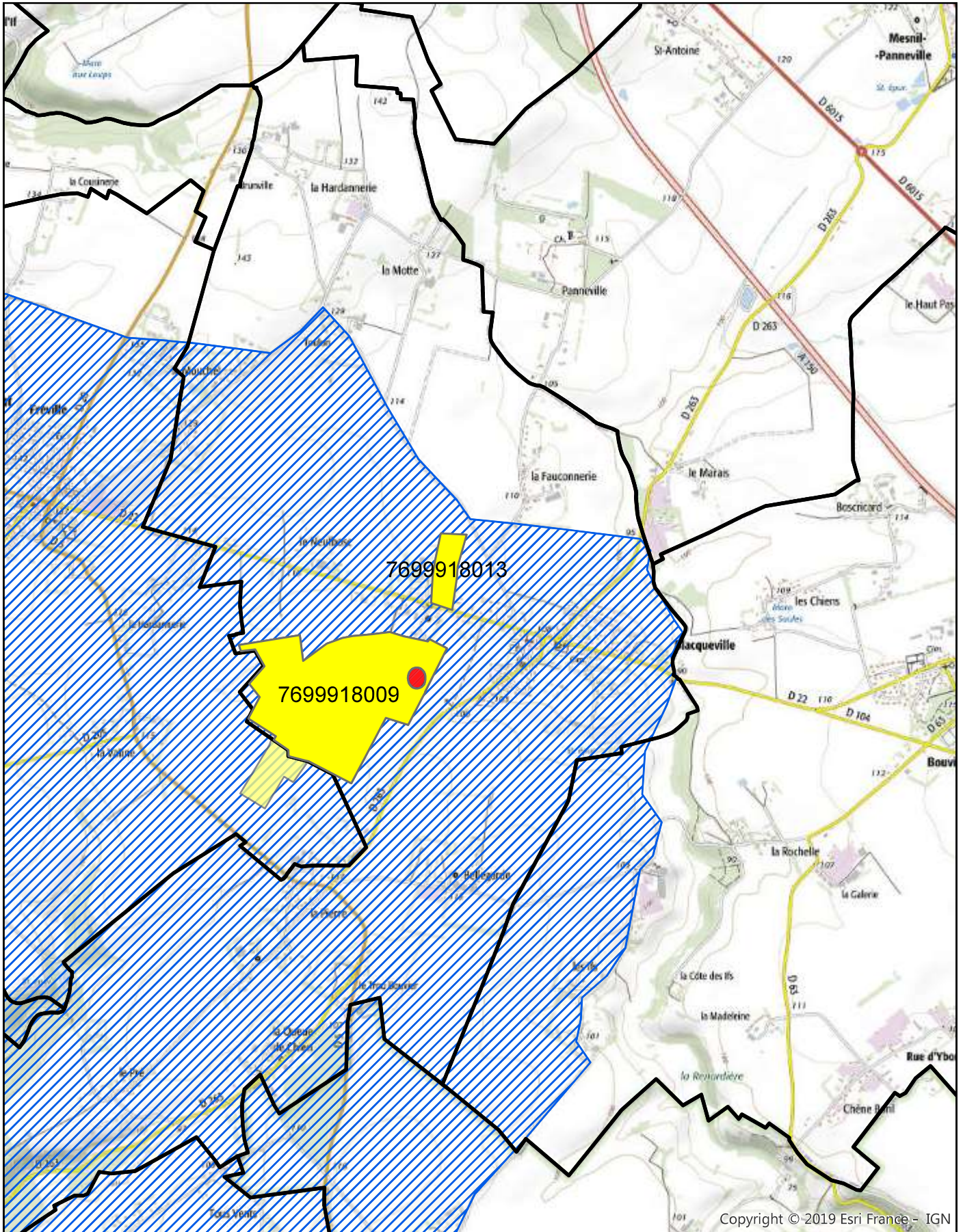
Echelle 1:25 000

SIAAP - SITE SEINE AVAL
Usine de production de boues déshydratées
Route Centrale des Noyers
78603 MAISONS LAFFITE

- Commune
- Aptitude 0
- Aptitude 1

- Périmètre immédiat
- Périmètre rapproché
- Périmètre éloigné

captage



Copyright © 2019 Esri France - IGN

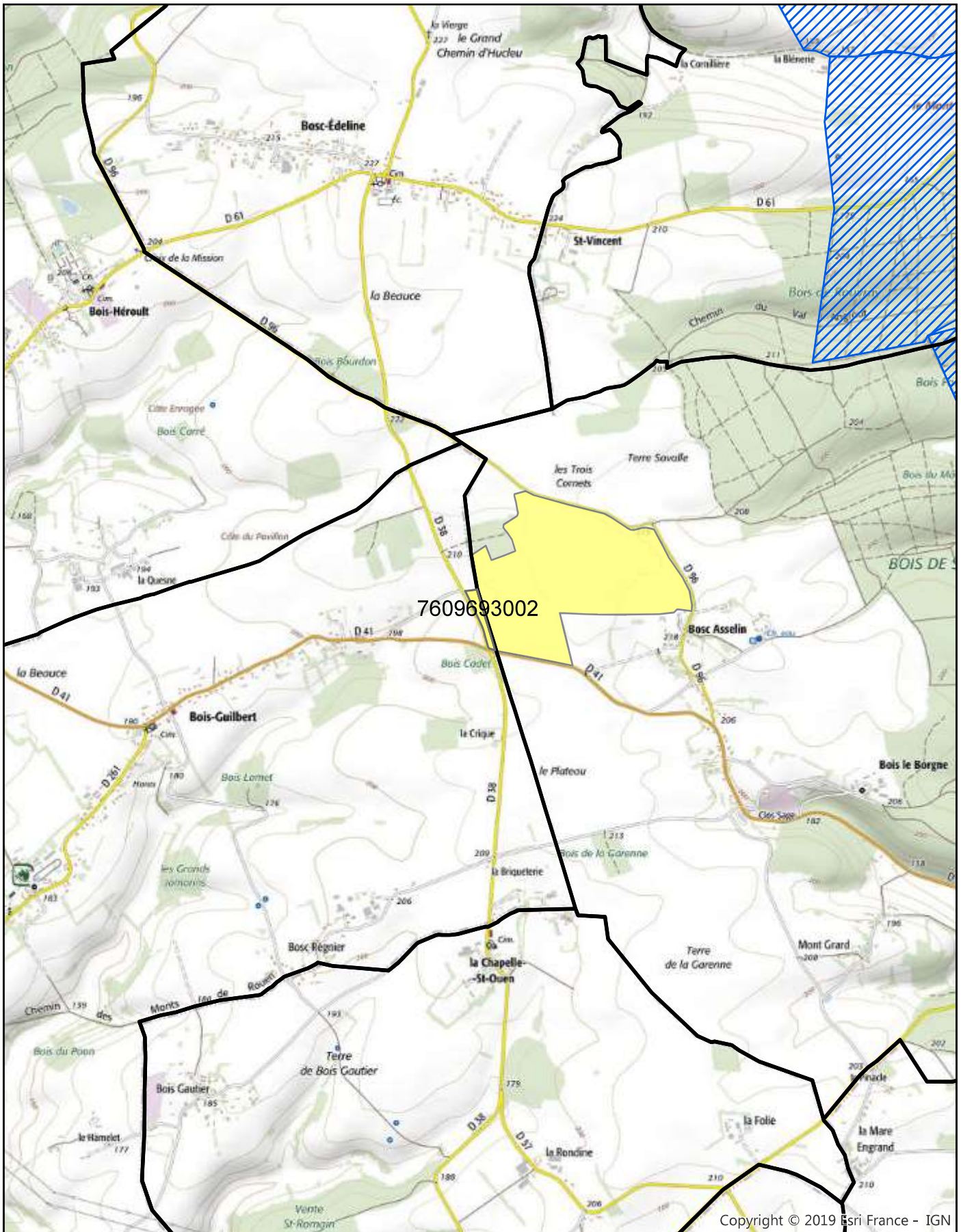
Echelle 1:25 000

SIAAP - SITE SEINE AVAL
Usine de production de boues déshydratées
Route Centrale des Noyers
78603 MAISONS LAFFITE

- Commune
- Aptitude 0
- Aptitude 1

- Périmètre immédiat
- Périmètre rapproché
- Périmètre éloigné

captage






Copyright © 2019 Esri France - IGN

Echelle 1:25 000

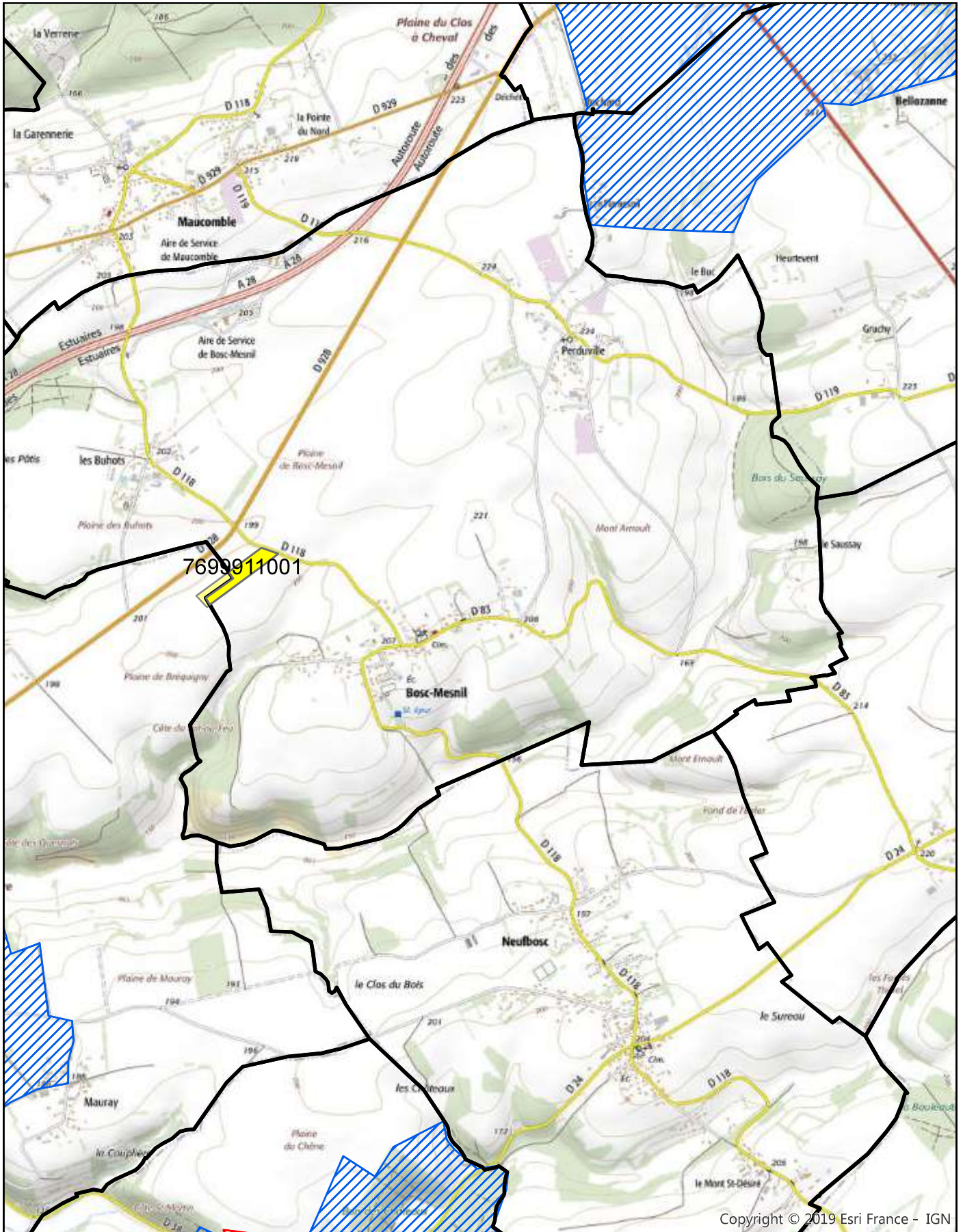
SIAAP - SITE SEINE AVAL
Usine de production de boues déshydratées
Route Centrale des Noyers
78603 MAISONS LAFFITE

-  Commune
-  Aptitude 0
-  Aptitude 1

-  Périmètre immédiat
-  Périmètre rapproché
-  Périmètre éloigné

-  captage

Dossier de demande de renouvellement pour l'épandage de boues de Seine aval en Seine-Maritime.






Copyright © 2019 Esri France - IGN

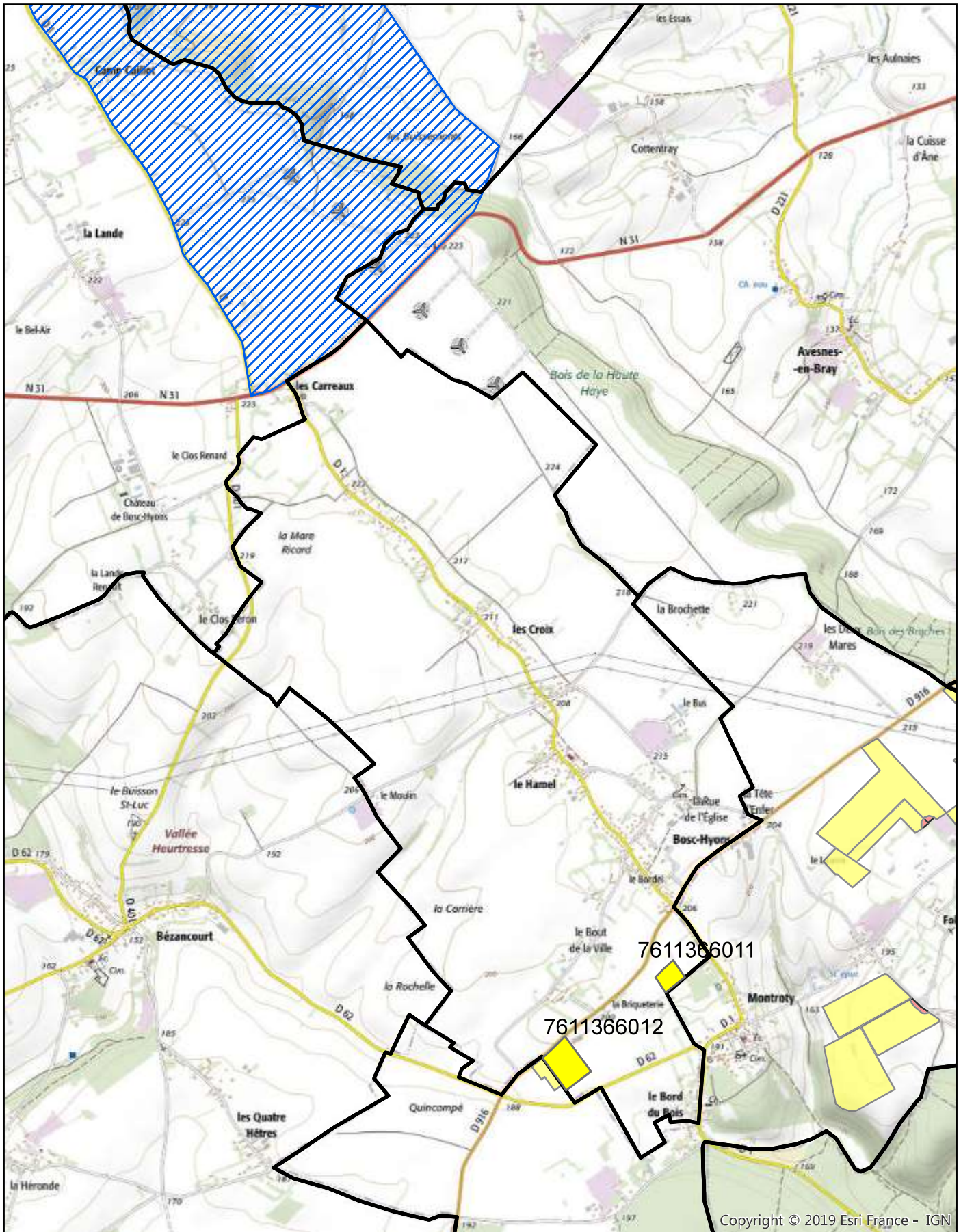
Echelle 1:25 000

SIAAP - SITE SEINE AVAL
Usine de production de boues déshydratées
Route Centrale des Noyers
78603 MAISONS LAFFITE

-  Commune
-  Aptitude 0
-  Aptitude 1

-  Périmètre immédiat
-  Périmètre rapproché
-  Périmètre éloigné

-  captage



Copyright © 2019 Esri France - IGN

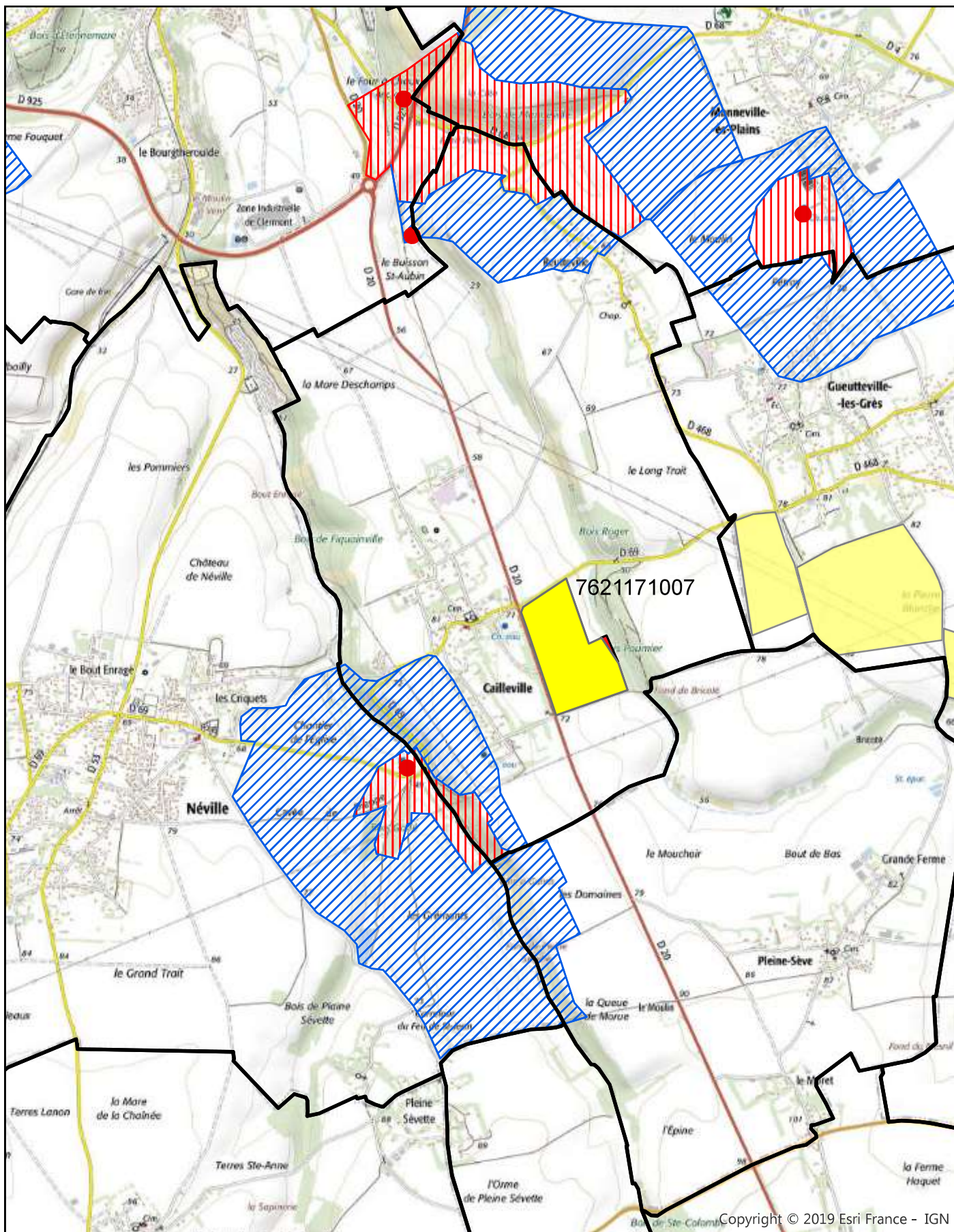
Echelle 1:25 000

SIAAP - SITE SEINE AVAL
Usine de production de boues déshydratées
Route Centrale des Noyers
78603 MAISONS LAFFITE

- Commune
- Aptitude 0
- Aptitude 1

- Périmètre immédiat
- Périmètre rapproché
- Périmètre éloigné

captage



Copyright © 2019 Esri France - IGN

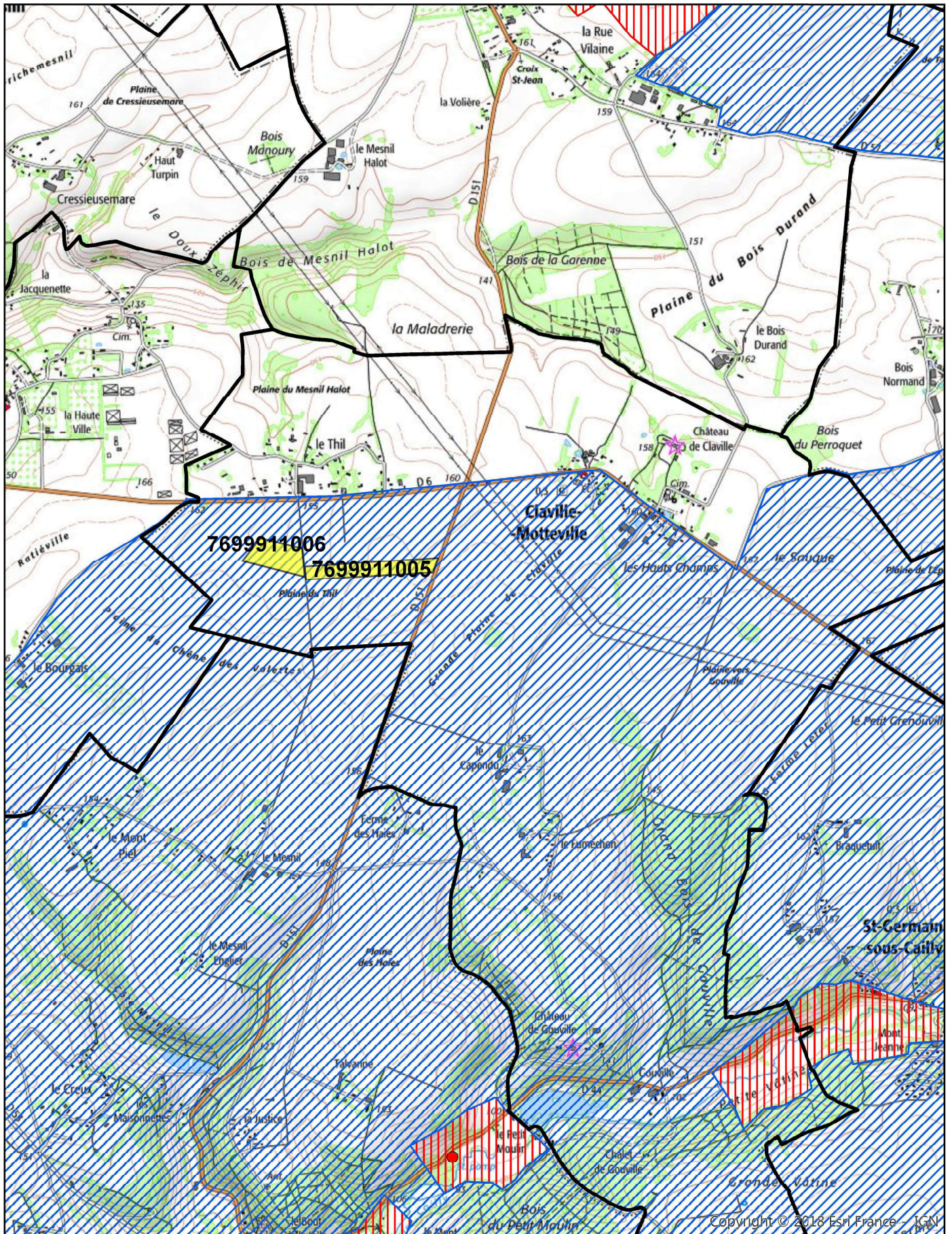
Echelle 1:25 000

SIAAP - SITE SEINE AVAL
Usine de production de boues déshydratées
Route Centrale des Noyers
78603 MAISONS LAFFITE

- Commune
- Aptitude 0
- Aptitude 1

- Périmètre immédiat
- Périmètre rapproché
- Périmètre éloigné

captage



Copyright © 2018 Esri France - IGN

Echelle 1:25 000

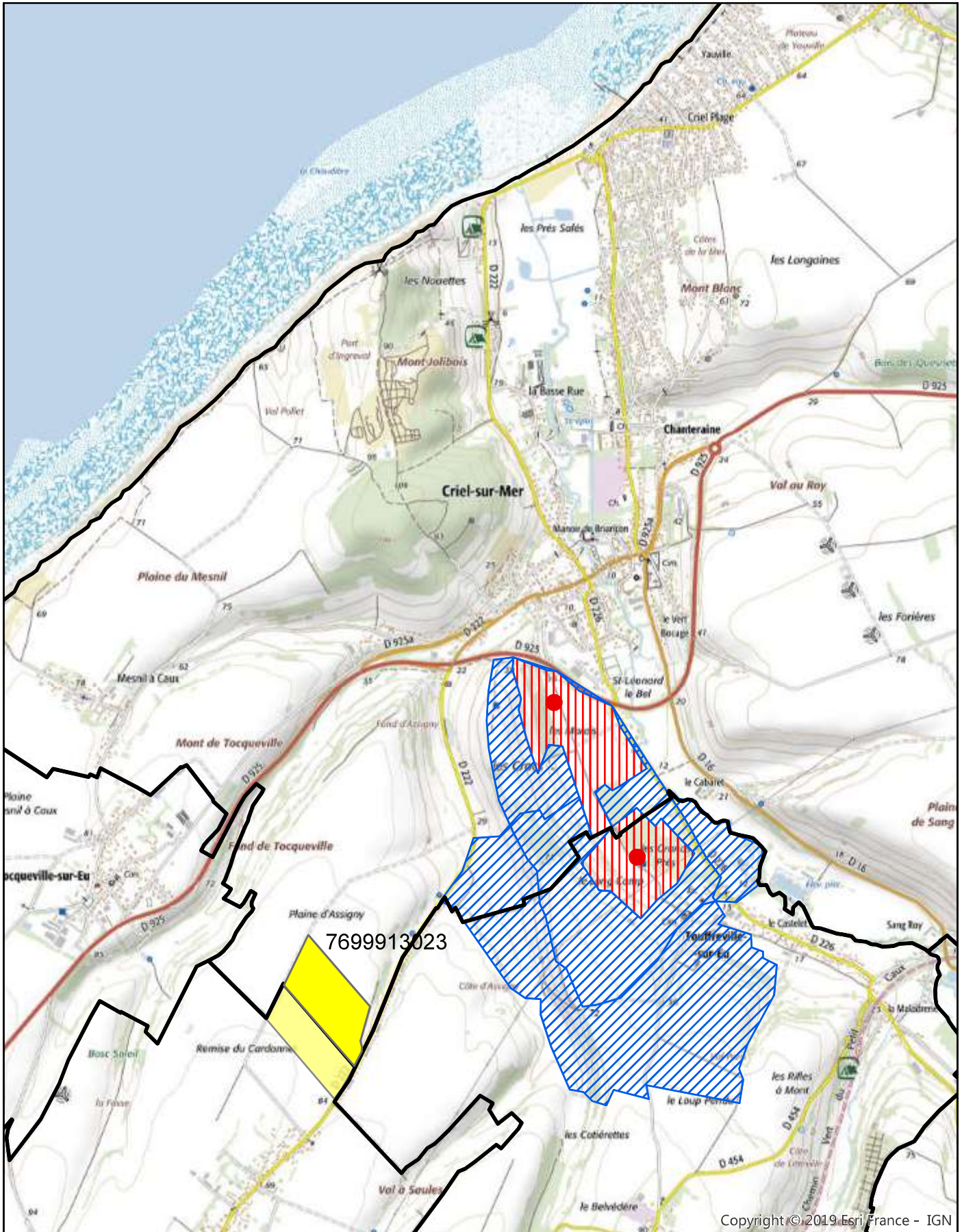
SIAAP - SITE SEINE AVAL
Usine de production de boues déshydratées
Route Centrale des Noyers
78603 MAISONS LAFFITE

- Commune
- Aptitude 0
- Aptitude 1

- Périmètre immédiat
- Périmètre rapproché
- Périmètre éloigné

- captage





Copyright © 2019 Esri France - IGN

Echelle 1:25 000

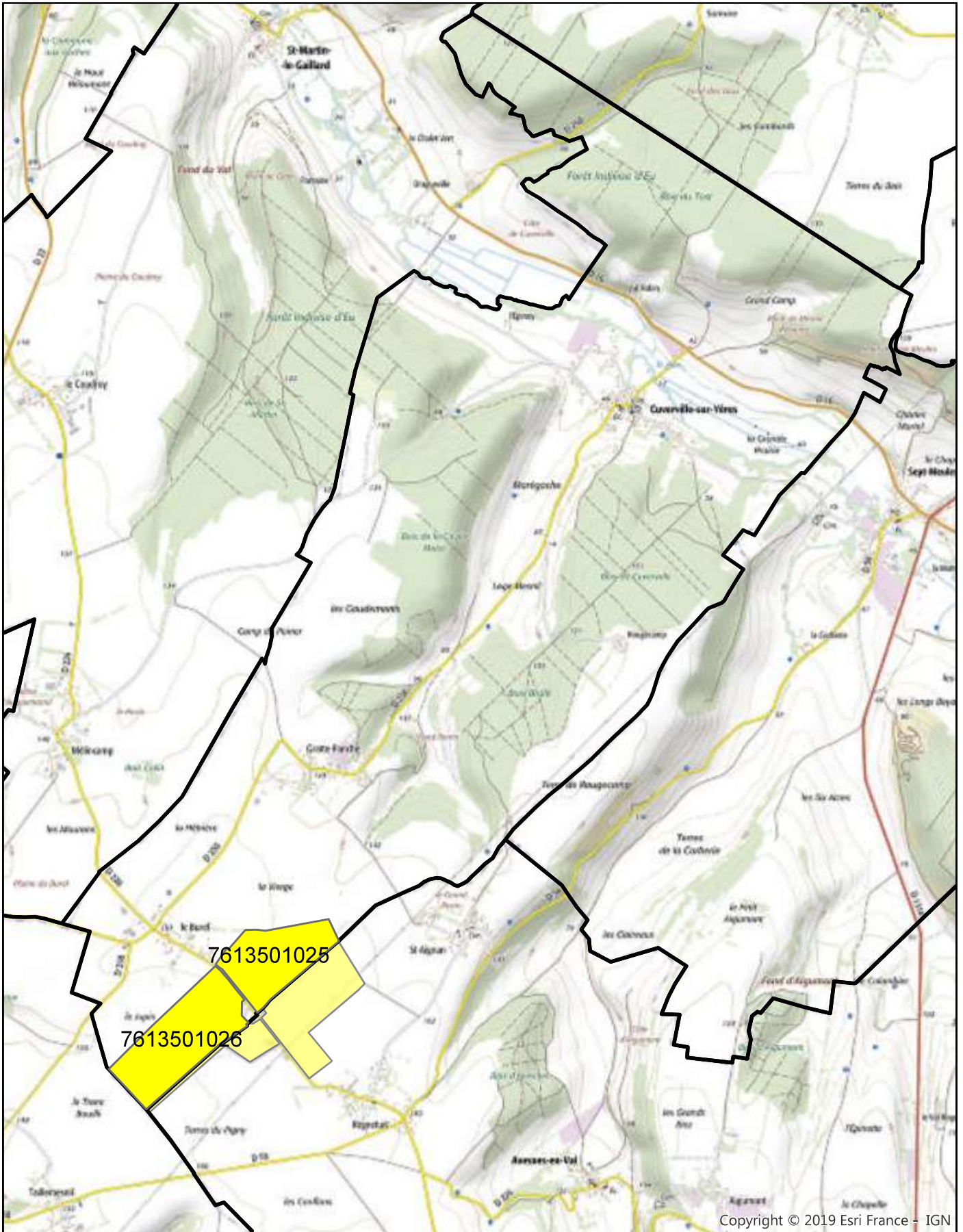
SIAAP - SITE SEINE AVAL
Usine de production de boues déshydratées
Route Centrale des Noyers
78603 MAISONS LAFFITE

- Commune
- Aptitude 0
- Aptitude 1

- Périmètre immédiat
- Périmètre rapproché
- Périmètre éloigné

captage

Dossier de demande de renouvellement pour l'épandage de boues de Seine aval en Seine-Maritime.



Copyright © 2019 Esri France - IGN

Echelle 1:29 368

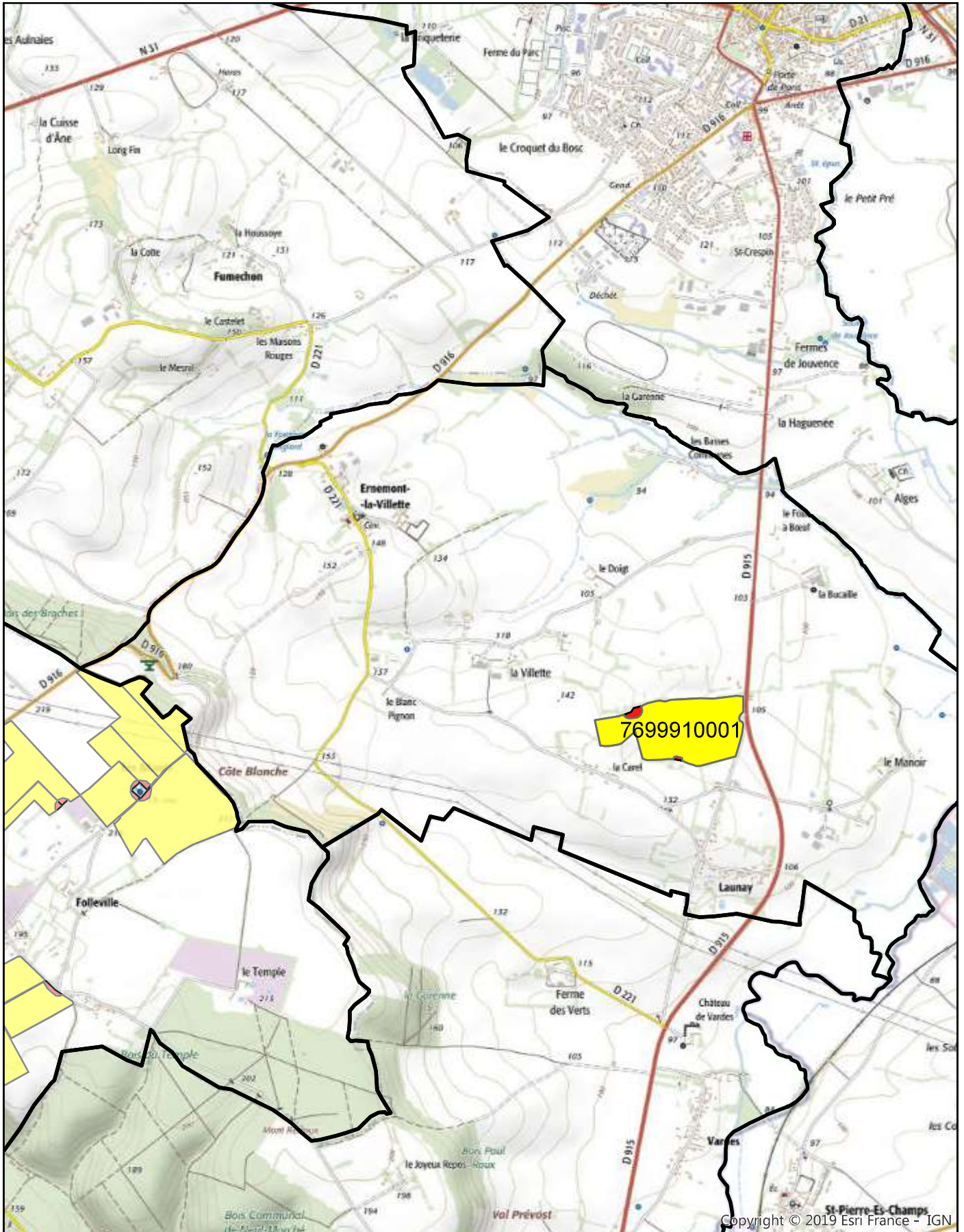
SIAAP - SITE SEINE AVAL
Usine de production de boues déshydratées
Route Centrale des Noyers
78603 MAISONS LAFFITE

- Commune
- Aptitude 0
- Aptitude 1

- Périmètre immédiat
- Périmètre rapproché
- Périmètre éloigné

- captage

Dossier de demande de renouvellement pour l'épandage de boues de Seine aval en Seine-Maritime.



Copyright © 2019 Esri France - IGN

Echelle 1:25 000

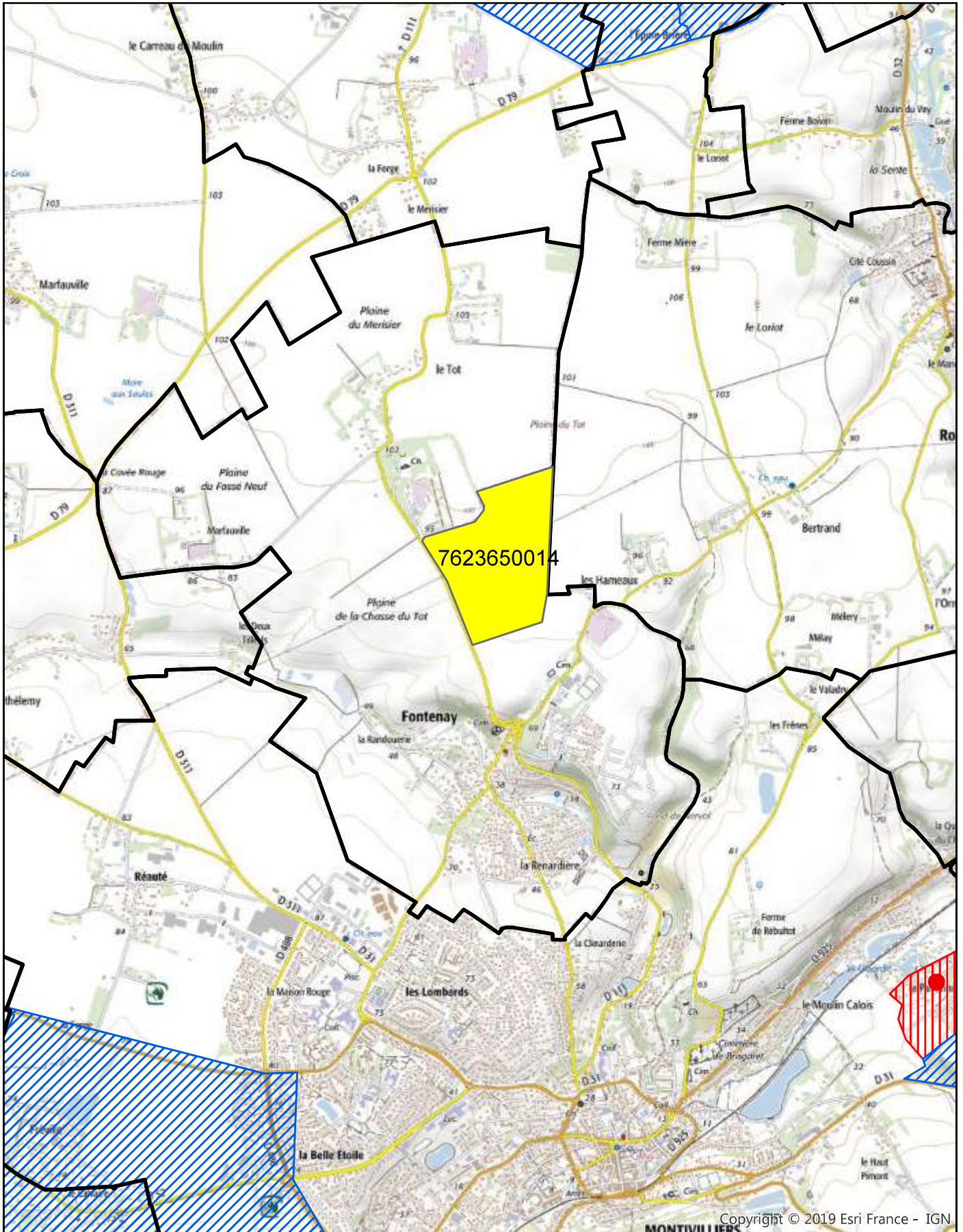
SIAAP - SITE SEINE AVAL
Usine de production de boues déshydratées
Route Centrale des Noyers
78603 MAISONS LAFFITE

- Commune
- Aptitude 0
- Aptitude 1

- Périmètre immédiat
- Périmètre rapproché
- Périmètre éloigné

captage

Dossier de demande de renouvellement pour l'épandage de boues de Seine aval en Seine-Maritime.



Copyright © 2019 Esri France - IGN

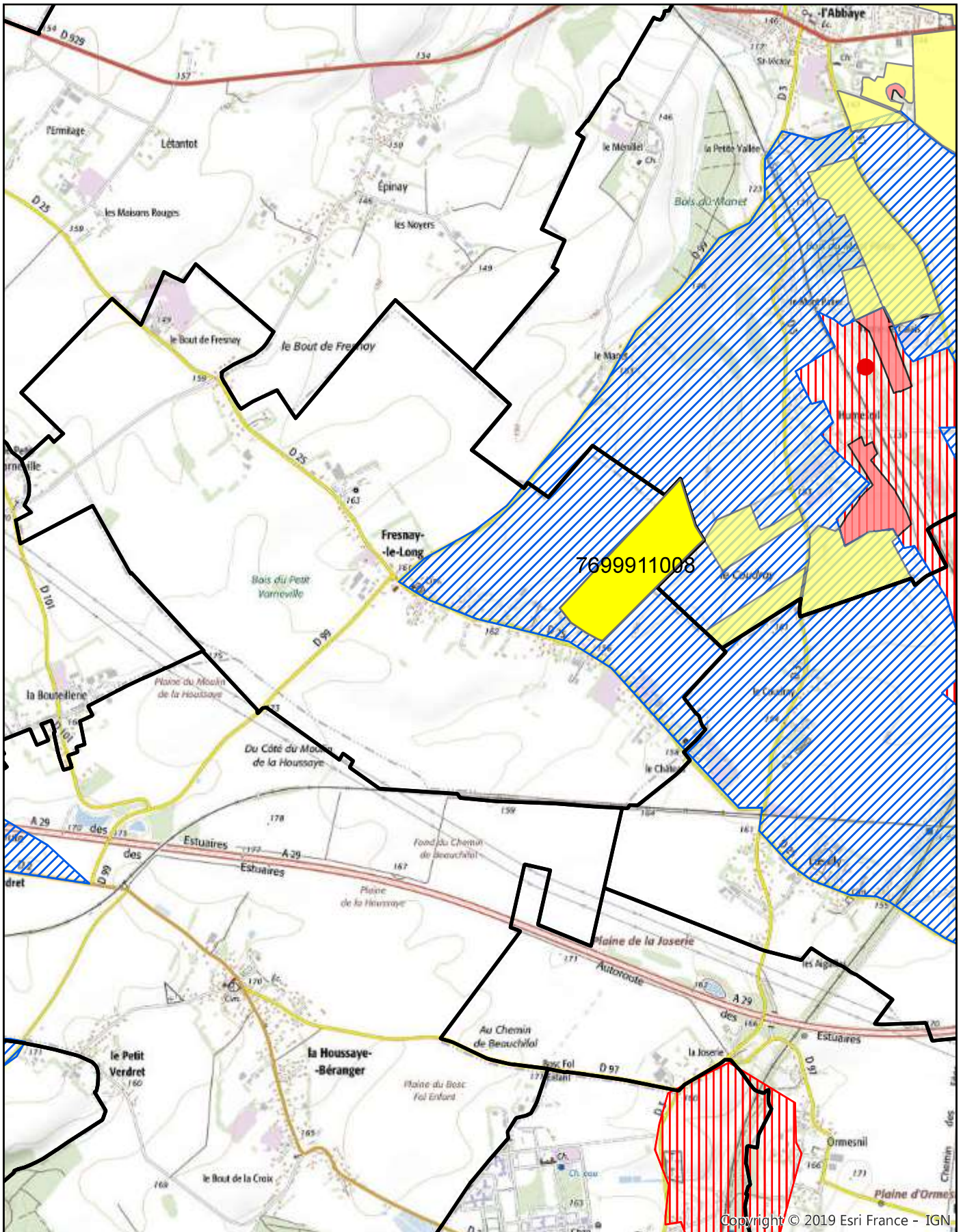
Echelle 1:25 000

SIAAP - SITE SEINE AVAL
Usine de production de boues déshydratées
Route Centrale des Noyers
78603 MAISONS LAFFITE

- Commune
- Aptitude 0
- Aptitude 1

- Périmètre immédiat
- Périmètre rapproché
- Périmètre éloigné

captage






Copyright © 2019 Esri France - IGN

Echelle 1:25 000

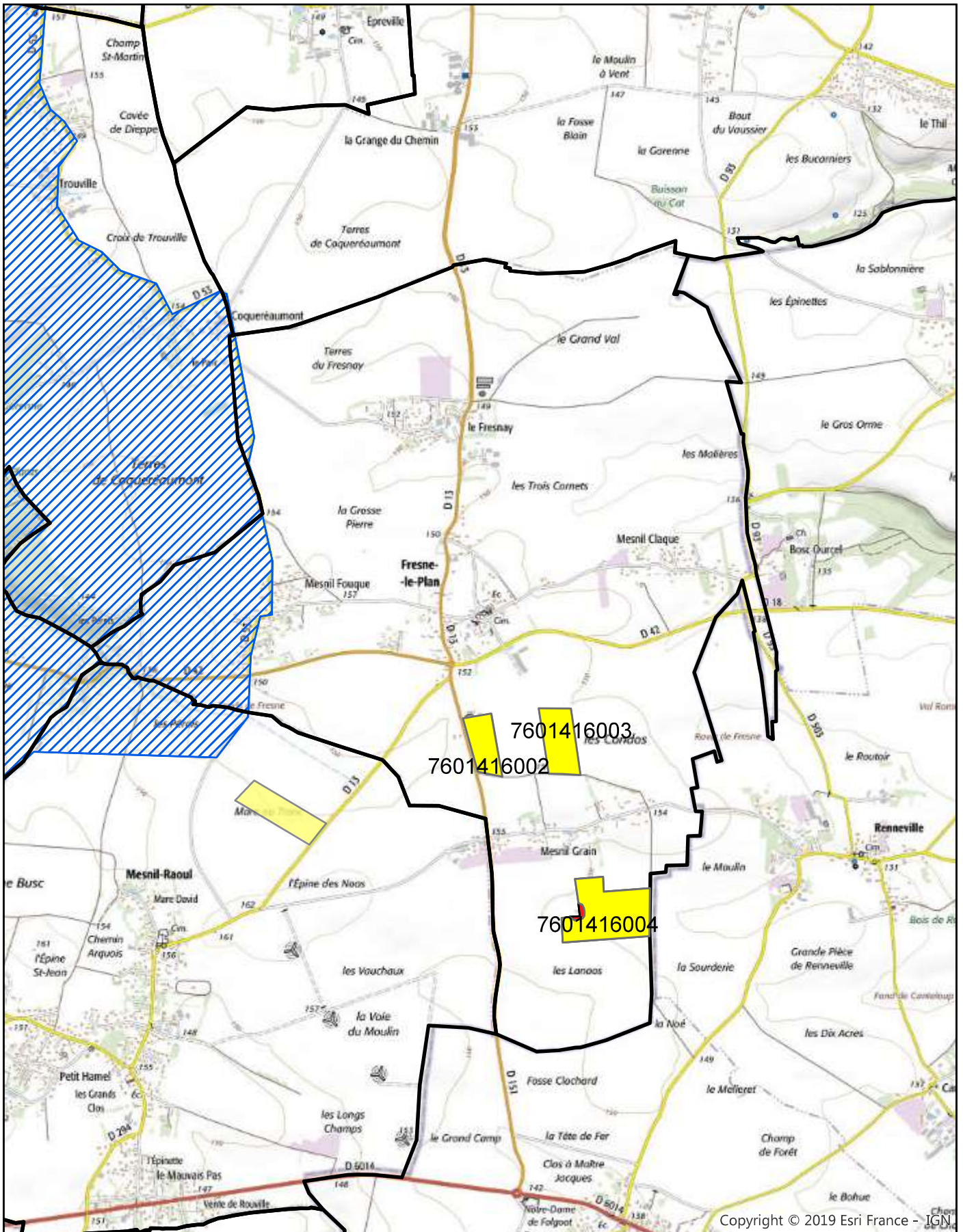
SIAAP - SITE SEINE AVAL
Usine de production de boues déshydratées
Route Centrale des Noyers
78603 MAISONS LAFFITE

-  Commune
-  Aptitude 0
-  Aptitude 1

-  Périmètre immédiat
-  Périmètre rapproché
-  Périmètre éloigné

-  captage

Dossier de demande de renouvellement pour l'épandage de boues de Seine aval en Seine-Maritime.






Copyright © 2019 Esri France - IGN

Echelle 1:25 000

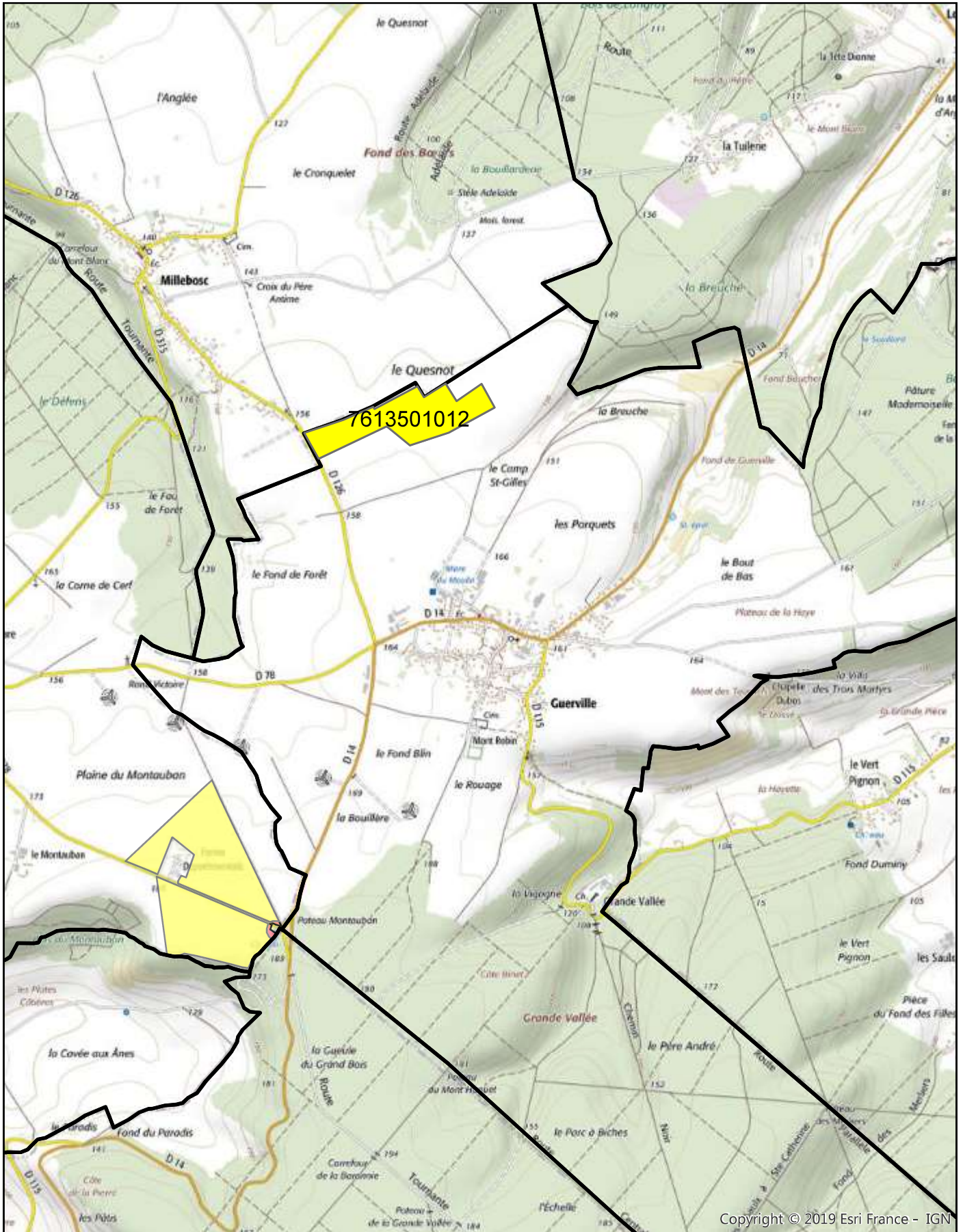
SIAAP - SITE SEINE AVAL
Usine de production de boues déshydratées
Route Centrale des Noyers
78603 MAISONS LAFFITE

-  Commune
-  Aptitude 0
-  Aptitude 1

-  Périmètre immédiat
-  Périmètre rapproché
-  Périmètre éloigné

 captage

Dossier de demande de renouvellement pour l'épandage de boues de Seine aval en Seine-Maritime.



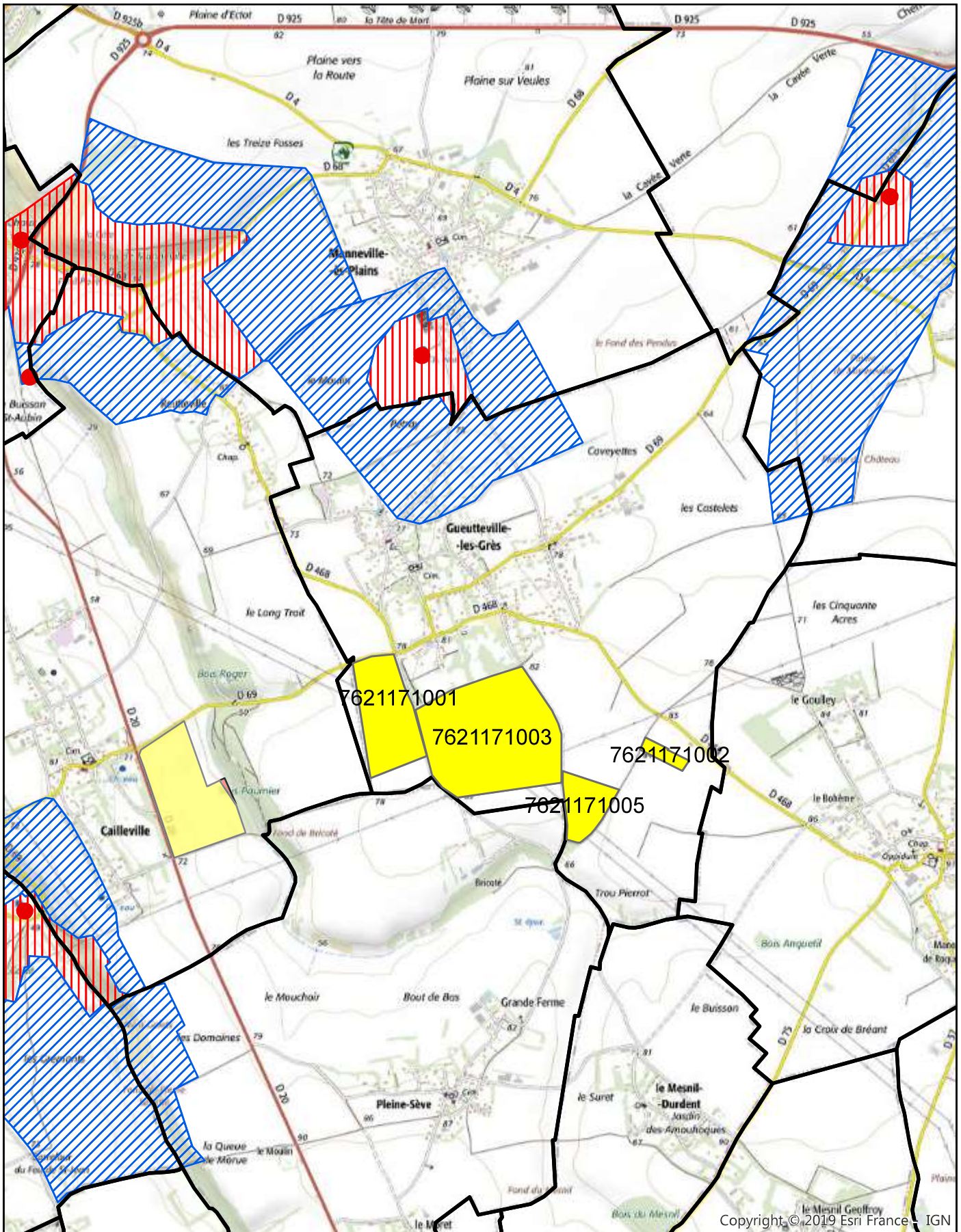
SIAAP - SITE SEINE AVAL
Usine de production de boues déshydratées
Route Centrale des Noyers
78603 MAISONS LAFFITE

- Commune
- Aptitude 0
- Aptitude 1

- Périmètre immédiat
- Périmètre rapproché
- Périmètre éloigné

- captage

Echelle 1:25 000



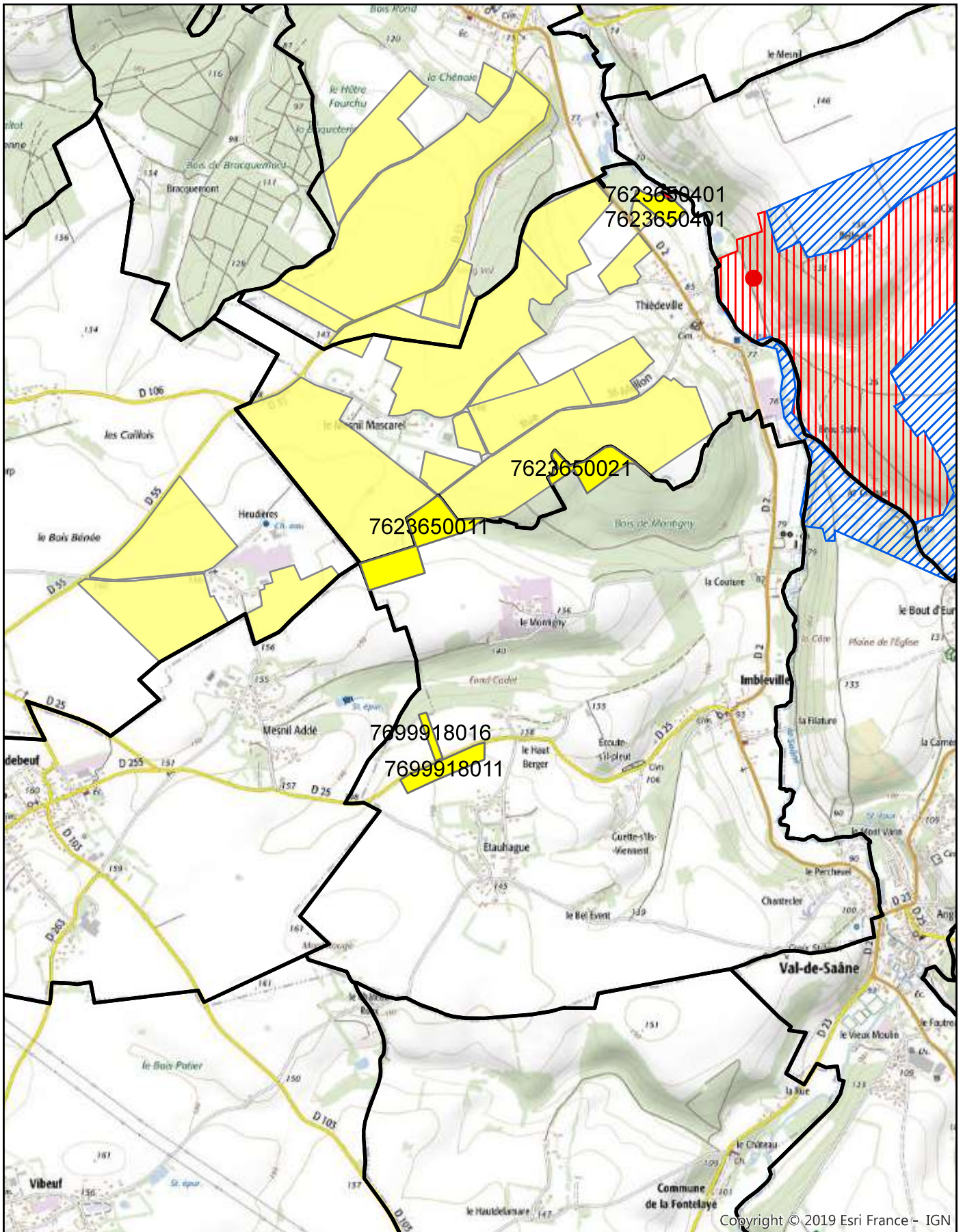
Echelle 1:25 000

SIAAP - SITE SEINE AVAL
Usine de production de boues déshydratées
Route Centrale des Noyers
78603 MAISONS LAFFITE

- Commune
- Aptitude 0
- Aptitude 1

- Périmètre immédiat
- Périmètre rapproché
- Périmètre éloigné

captage






Copyright © 2019 Esri France - IGN

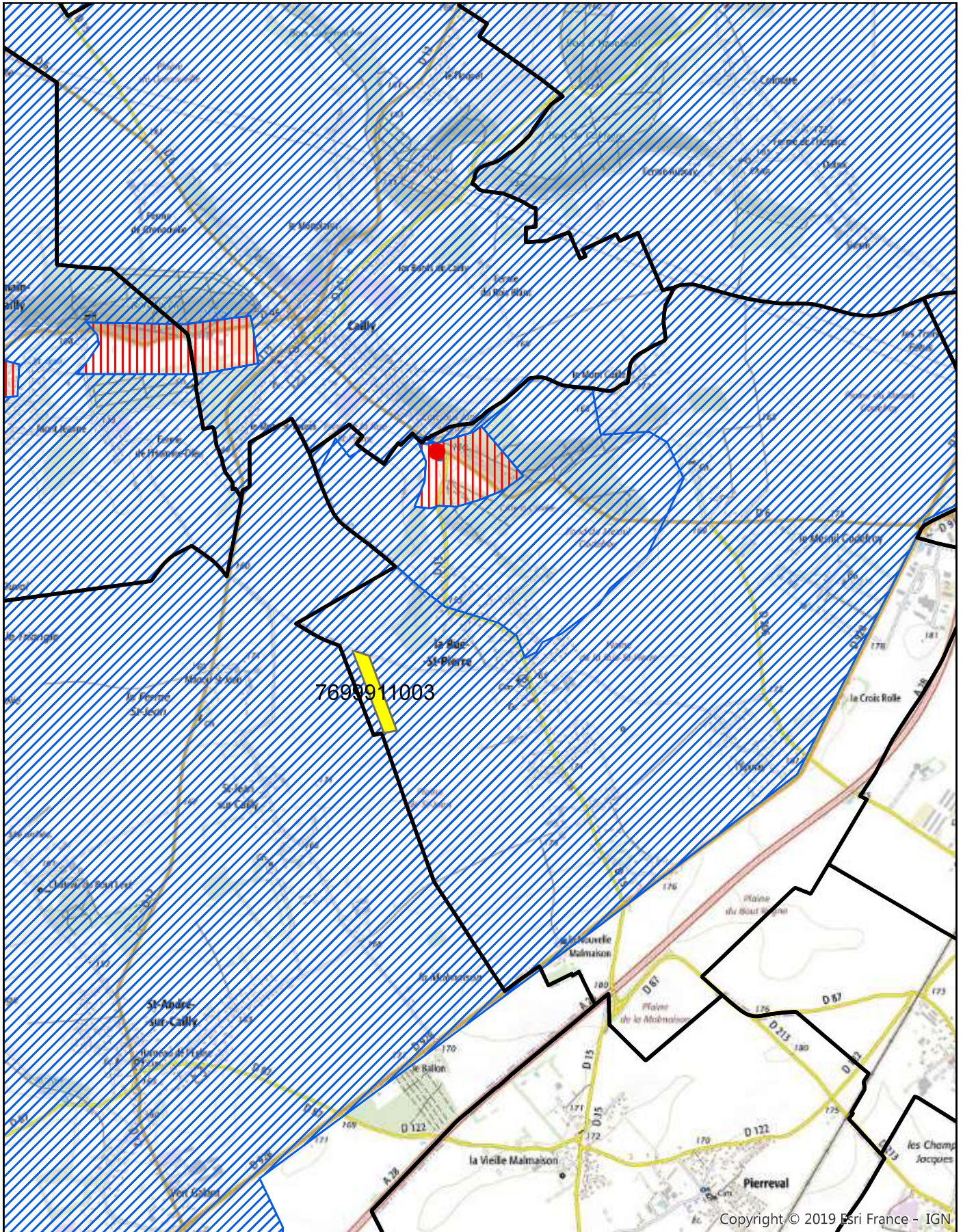
Echelle 1:25 000

SIAAP - SITE SEINE AVAL
Usine de production de boues déshydratées
Route Centrale des Noyers
78603 MAISONS LAFFITE

-  Commune
-  Aptitude 1

-  Périmètre immédiat
-  Périmètre rapproché
-  Périmètre éloigné

 captage



Copyright © 2019 Esri France - IGN

Echelle 1:25 000

SIAAP - SITE SEINE AVAL

Usine de production de boues déshydratées

Route Centrale des Noyers

78603 MAISONS LAFFITE

Dossier de demande de renouvellement pour l'épandage de boues de Seine aval en Seine-Maritime.

Commune

Aptitude 0

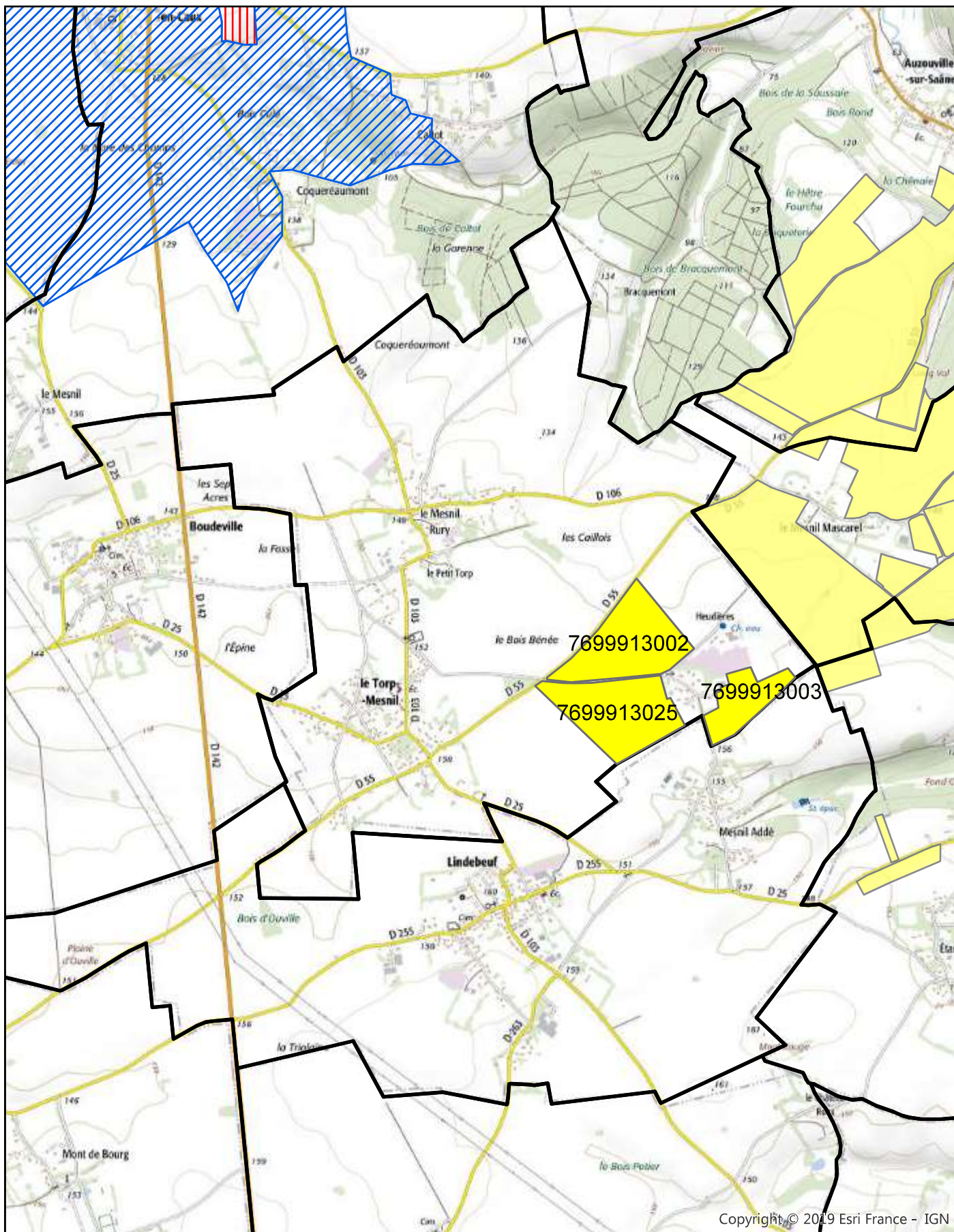
Aptitude 1

Périmètre immédiat

Périmètre rapproché

Périmètre éloigné

captage



Copyright © 2019 Esri France - IGN

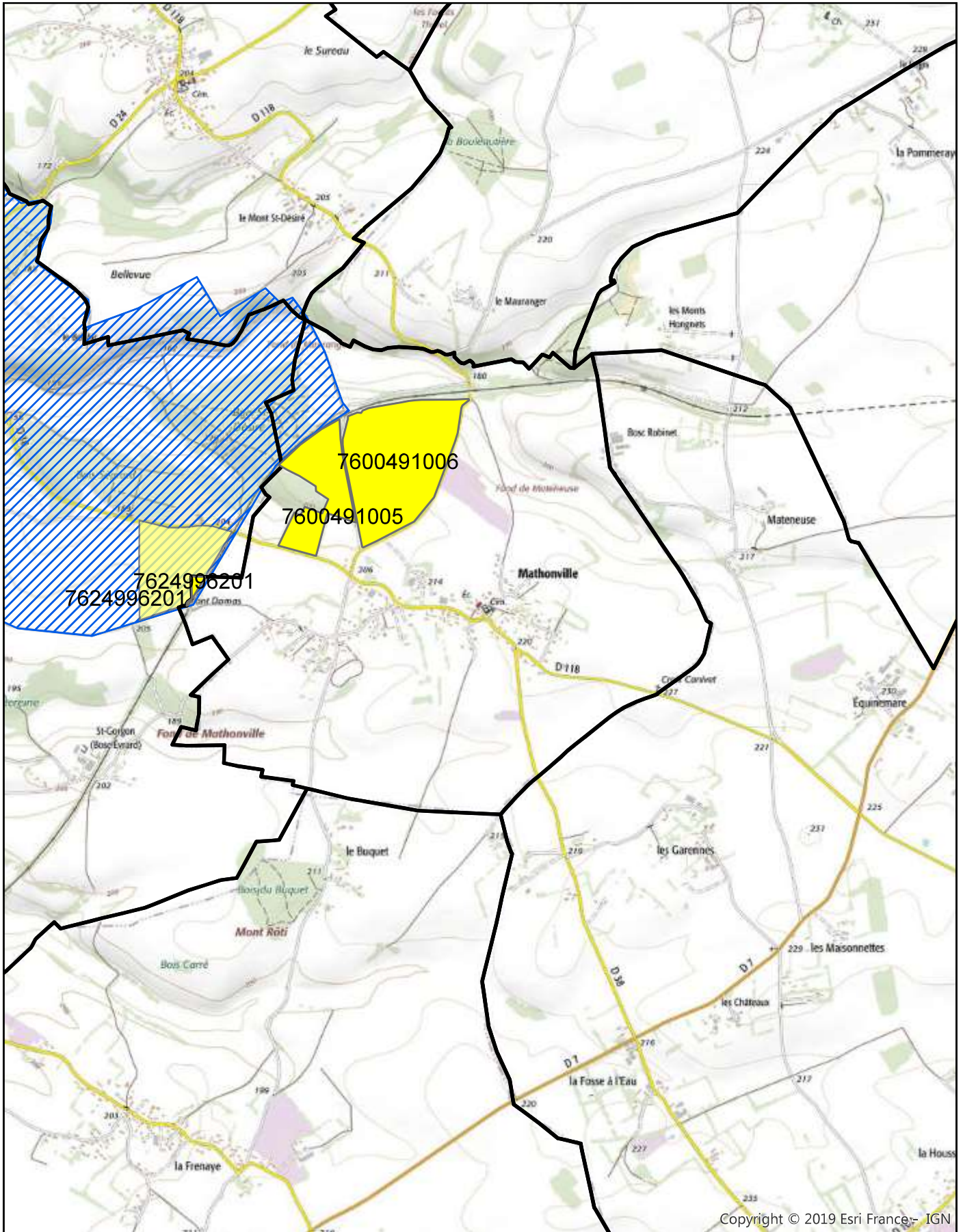
Echelle 1:25 000

SIAAP - SITE SEINE AVAL
Usine de production de boues déshydratées
Route Centrale des Noyers
78603 MAISONS LAFFITE

- Commune
- Aptitude 0
- Aptitude 1

- Périmètre immédiat
- Périmètre rapproché
- Périmètre éloigné

captage






Copyright © 2019 Esri France- IGN

Echelle 1:25 000

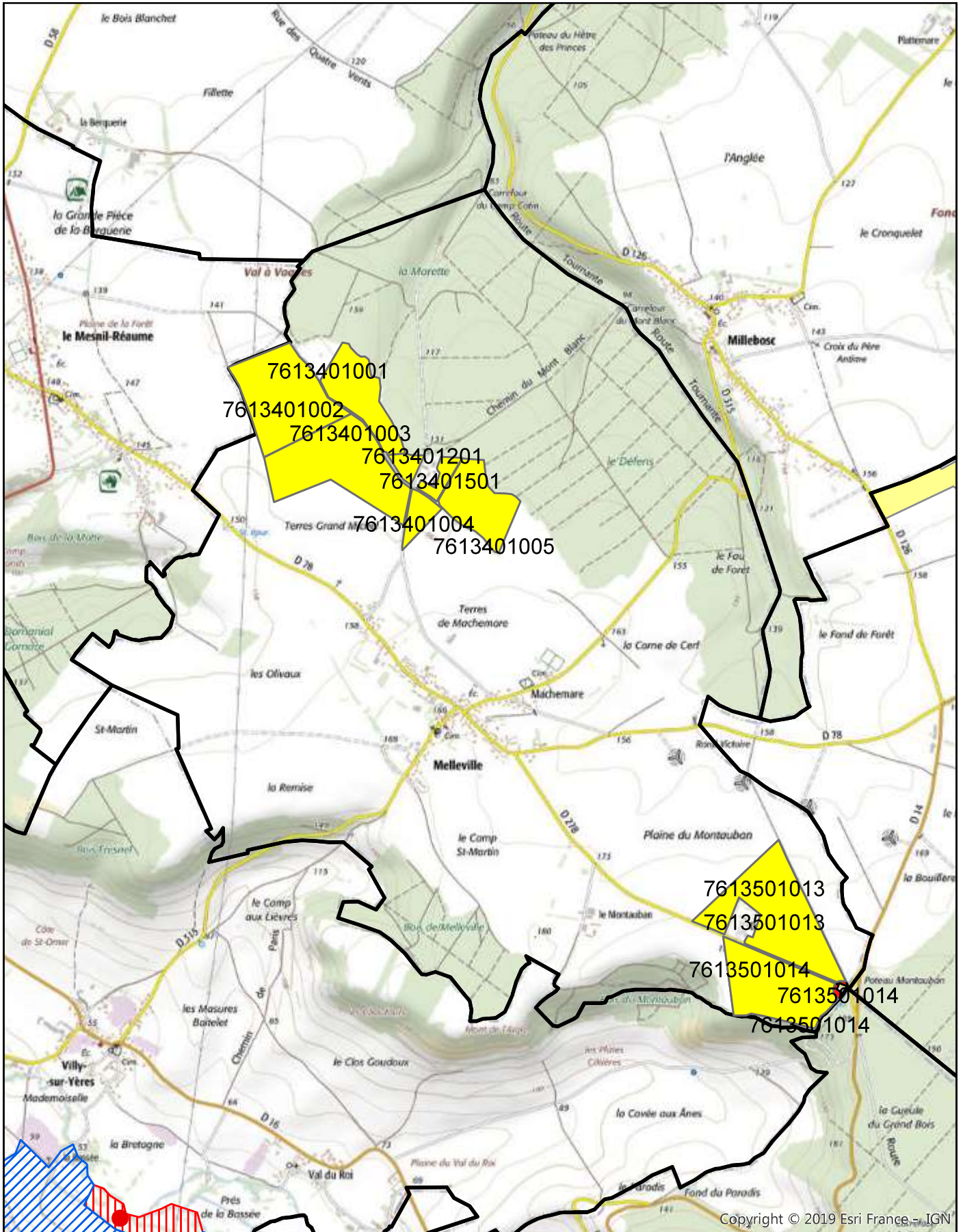
SIAAP - SITE SEINE AVAL
Usine de production de boues déshydratées
Route Centrale des Noyers
78603 MAISONS LAFFITE

-  Commune
-  Aptitude 0
-  Aptitude 1

-  Périmètre immédiat
-  Périmètre rapproché
-  Périmètre éloigné

 captage

Dossier de demande de renouvellement pour l'épandage de boues de Seine aval en Seine-Maritime.






Copyright © 2019 Esri France, IGN

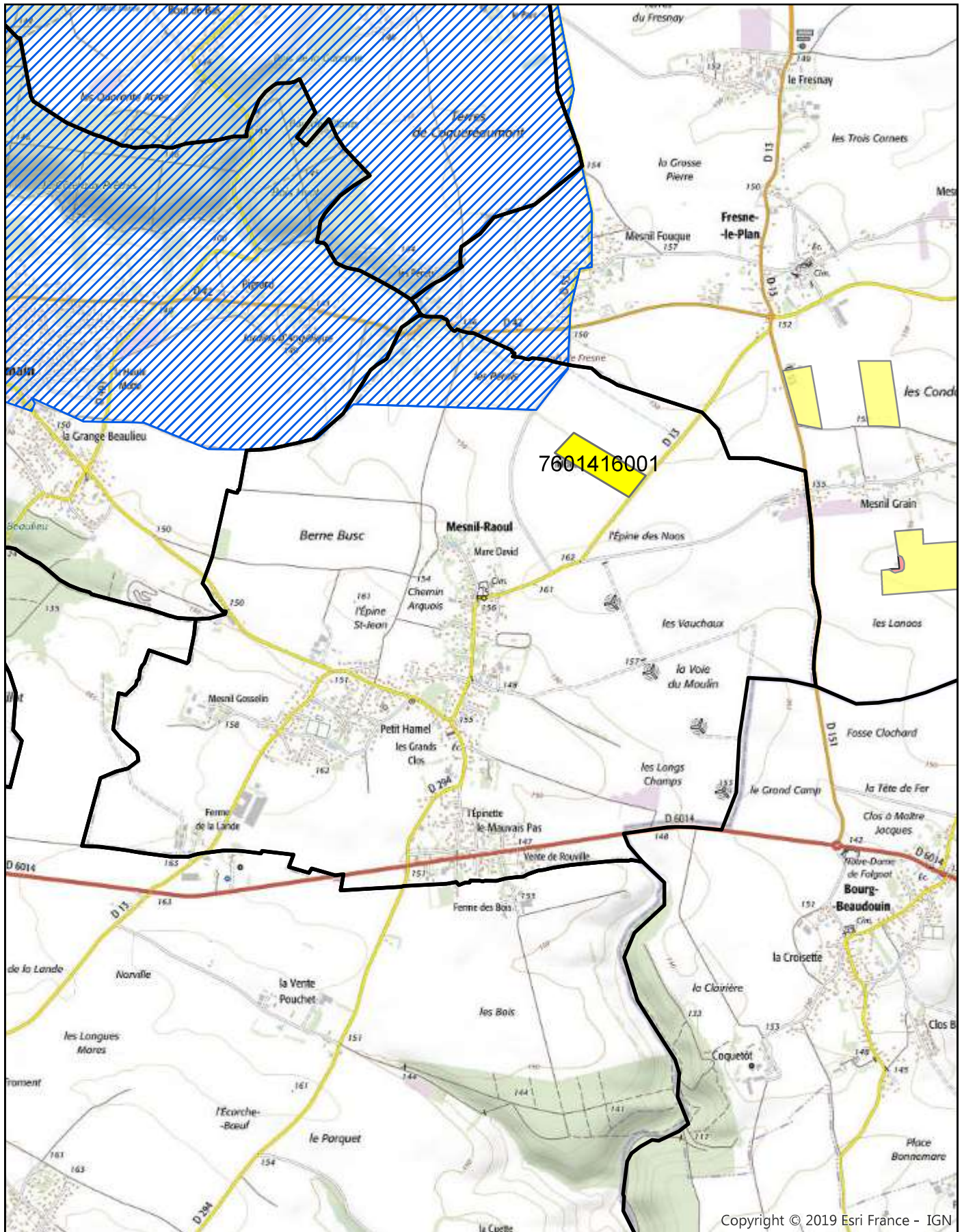
Echelle 1:25 000

SIAAP - SITE SEINE AVAL
Usine de production de boues déshydratées
Route Centrale des Noyers
78603 MAISONS LAFFITE

-  Commune
-  Aptitude 0
-  Aptitude 1

-  Périmètre immédiat
-  Périmètre rapproché
-  Périmètre éloigné

 captage



Copyright © 2019 Esri France - IGN

Echelle 1:25 000

SIAAP - SITE SEINE AVAL

Usine de production de boues déshydratées

Route Centrale des Noyers

78603 MAISONS LAFFITE

Dossier de demande de renouvellement pour l'épandage de boues de Seine aval en Seine-Maritime.

Commune

Aptitude 0

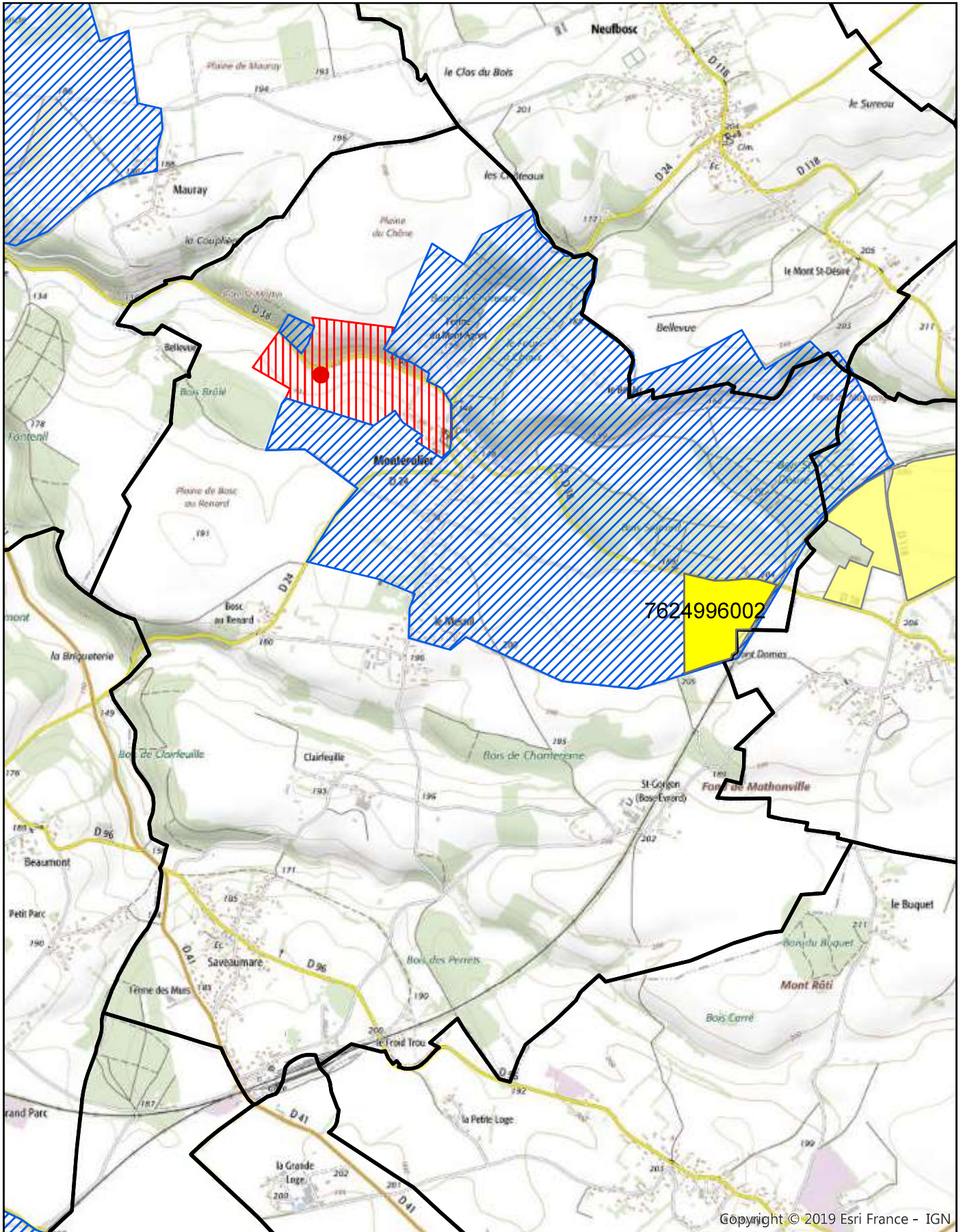
Aptitude 1

Périmètre immédiat

Périmètre rapproché

Périmètre éloigné

● captage



Copyright © 2019 Esri France - IGN

Echelle 1:25 000

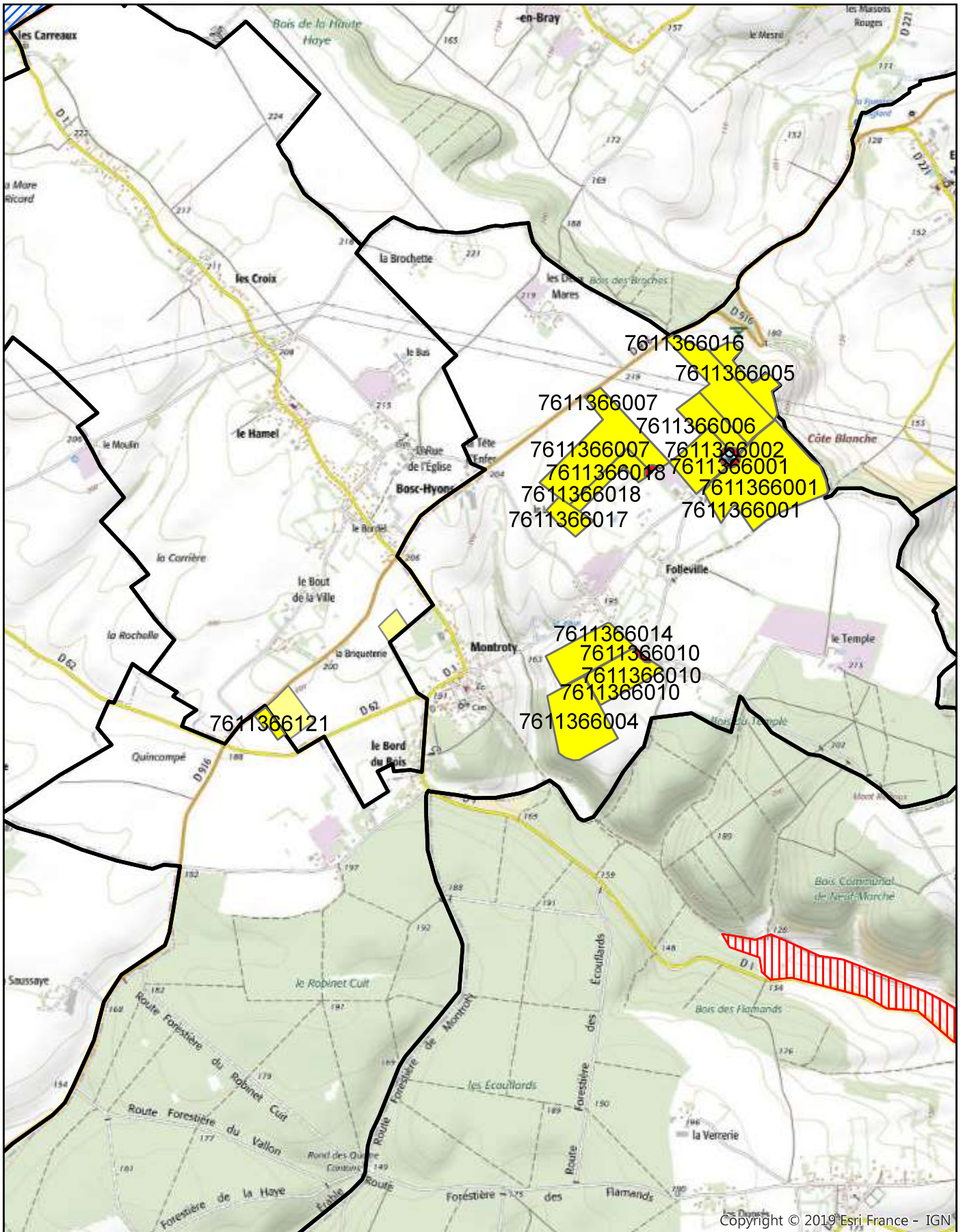
SIAAP - SITE SEINE AVAL
Usine de production de boues déshydratées
Route Centrale des Noyers
78603 MAISONS LAFFITE

- Commune
- Aptitude 0
- Aptitude 1

- Périmètre immédiat
- Périmètre rapproché
- Périmètre éloigné

captage

Dossier de demande de renouvellement pour l'épandage de boues de Seine aval en Seine-Maritime.






Copyright © 2019 Esri France - IGN

Echelle 1:25 000

SIAAP - SITE SEINE AVAL
Usine de production de boues déshydratées
Route Centrale des Noyers
78603 MAISONS LAFFITE

-  Commune
-  Aptitude 0
-  Aptitude 1

-  Périmètre immédiat
-  Périmètre rapproché
-  Périmètre éloigné

-  captage

Dossier de demande de renouvellement pour l'épandage de boues de Seine aval en Seine-Maritime.